GEMENSAMMA KARTOR STÄRKER SVERIGES BEREDSKAP

KARTDAGAR 2026, UPPSALA 10 MARS

DAN EKSTRÖM OCH MIA VALLBERG

LANTMÄTERIET

Lantmäteriet – en beredskapsmyndighet

Gemensamma kartor för krisberedskap och blåljus

Nationell militär karta, NMK för civil beredskap

Lantmäteriet – en beredskapsmyndighet

Gemensamma kartor för krisberedskap och blåljus

Nationell militär karta, NMK för civil beredskap

BEREDSKAPSMYNDIGHET

Ansvar för att säkra tillgången till geodata och fastighetsinformation vid kriser och höjd beredskap.

- Försörjning av grunddata
- Samverkan
- Gemensamma kartunderlag
- Tjänsteman i beredskap (TiB)

Lantmäteriet ansvarar även för att leverera anpassad geografisk information och fastighetsinformation till Försvarsmakten.

Lantmäteriet – en beredskapsmyndighet

Gemensamma kartor för krisberedskap och blåljus

Nationell militär karta, NMK för civil beredskap

ERFARENHETER OCH BRISTER

- Kartmaterial
- Aktualitet
- Koordinatsystem
- Kompetens
- Tillgång till geodata online, offline och analogt

BEHOV AV GEMENSAM LÄGESBILD

Gemensam bakgrundskarta är en viktig förutsättning för att blåljus- och krisberedskapsaktörer ska kunna:

- lokalisera,
- hitta rätt,
- välja bästa vägen och
- genomföra insatser effektivt

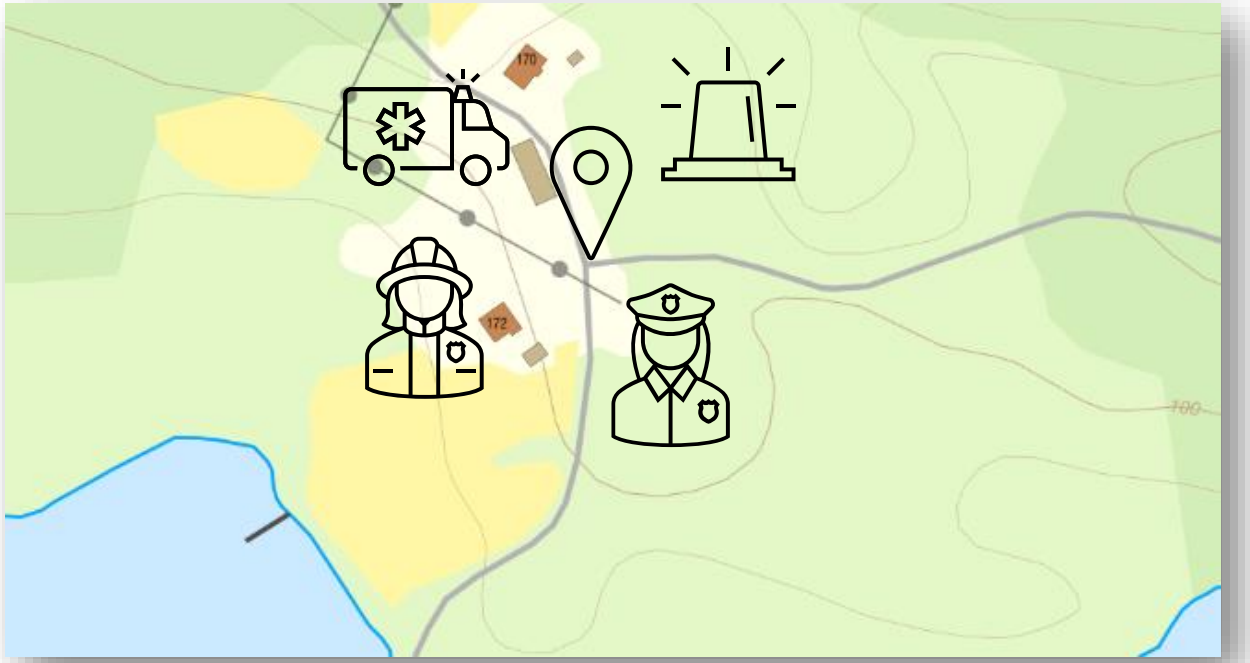

Före, under och efter en händelse!

GEMENSAM BAKGRUNDSKARTA FÖR KRISBEREDSKAP OCH BLÅLJUS

Ett urval av produkter för användning med eller utan internetuppkoppling alternativt digitala filer för tryck eller utskrift

- visningstjänster och direktåtkomsttjänster
- nedladdning

REKOMMENDATIONER

FRÅN MYNDIGHETEN FÖR CIVILT FÖRSVAR

Myndigheten för civilt försvar

- Använd den nationella bakgrundskartan
- Säkerställ tillgång och aktualitet
- Säkerställ tillgång till papperskartor genom att använda Nationell militär karta, NMK för tryck och utskrift

Lantmäteriet – en beredskapsmyndighet

Gemensamma kartor för krisberedskap och blåljus

Nationell militär karta, NMK för civil beredskap

NATIONELL MILITÄR KARTA NMK FÖR CIVIL BEREDSKAP

Samma kartunderlag för användning i fredstida krissituationer, höjd beredskap och ytterst krig

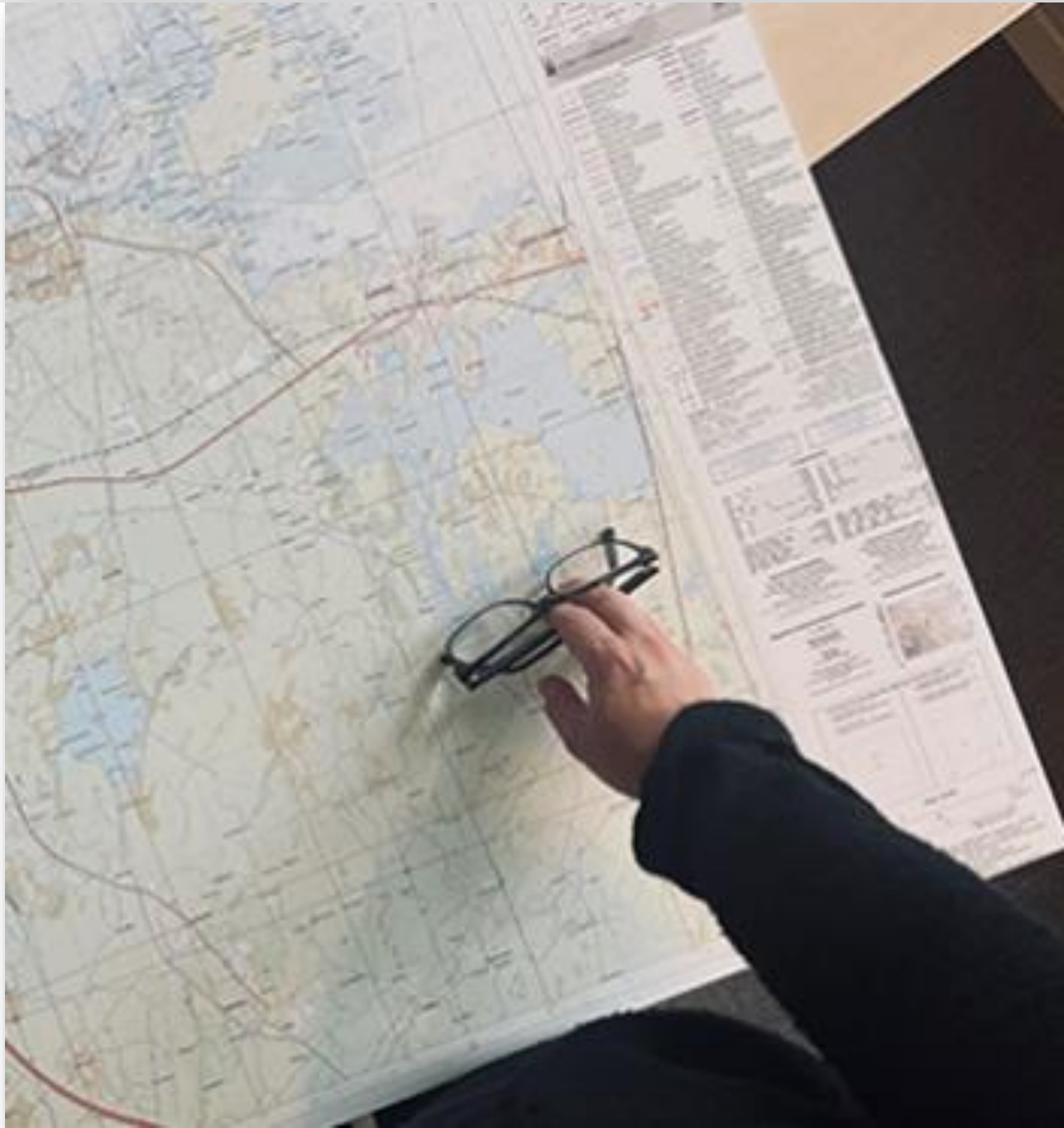

NMK FÖR CIVIL BEREDSKAP
SKALA 1:50 000 OCH 1:250 000

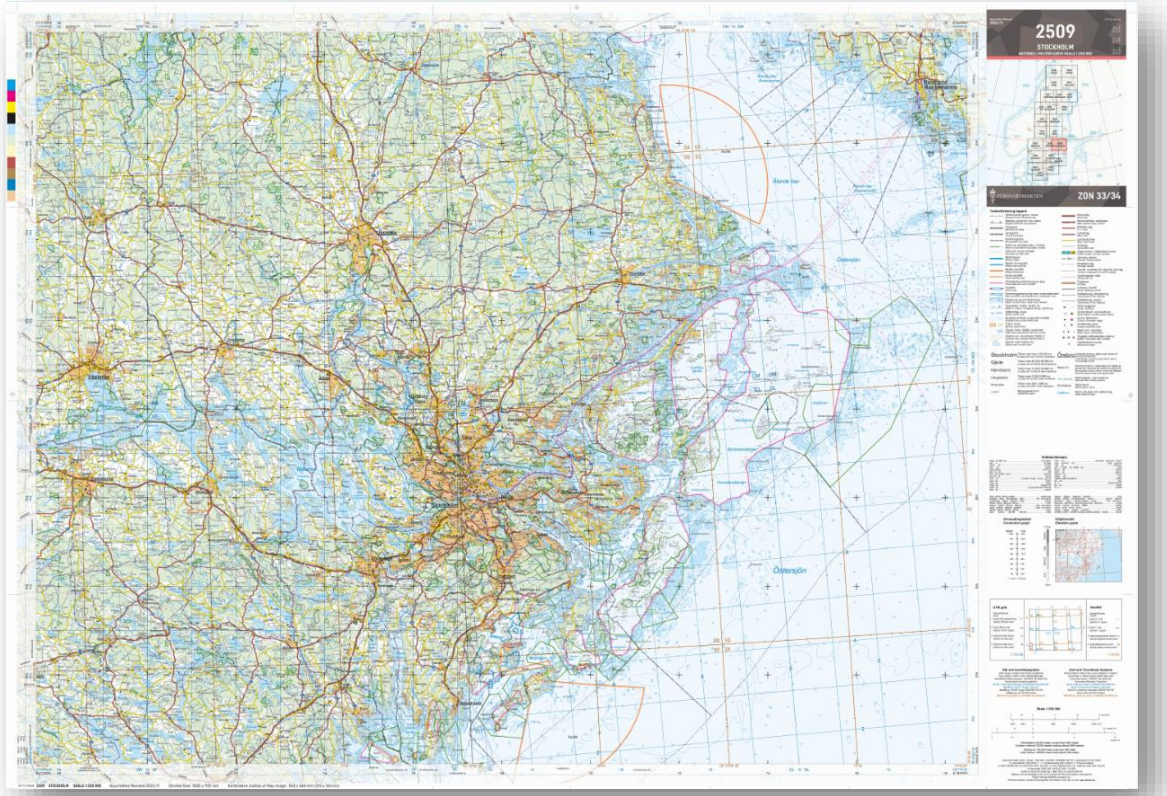

NMK250

NMK50

TILLGÄNGLIG FÖR CIVILA BEREDSKAPSAKTÖRER MED ETT OFFENTLIGT UPPDRAG INOM CIVIL BEREDSKAP

- Beredskapsmyndigheter enligt förordning (2022:524) om statliga myndigheters beredskap
- Statligt ägda företag med ansvar inom civil beredskap
- Regioner
- Kommuner

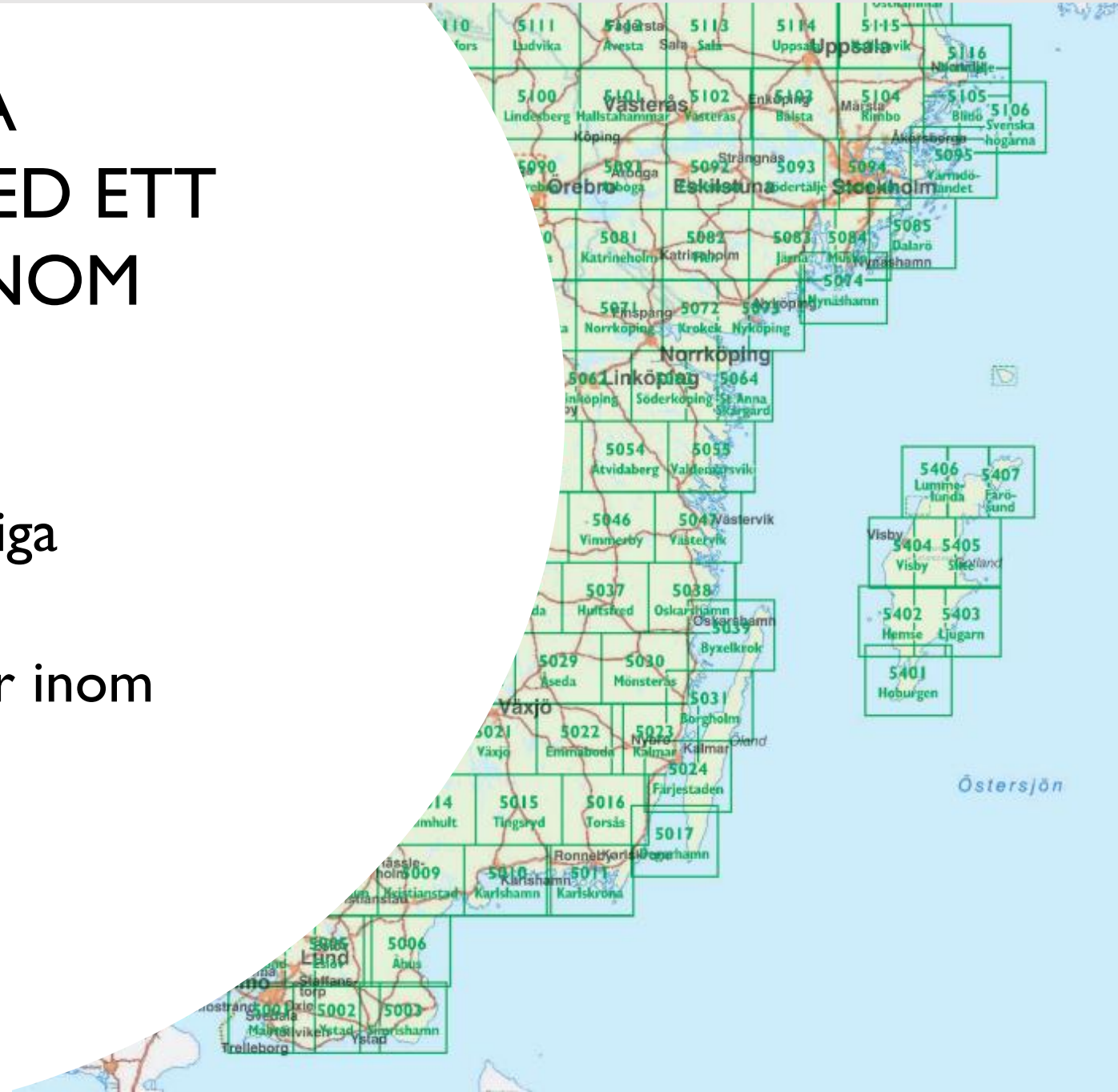

ANVÄNDNINGSVILLKOR NMK FÖR CIVIL BEREDSKAP

- Offentlig användning inom civil beredskap avser utförande av offentliga uppgifter inom krisberedskap och civilt försvar
- Licenstagaren får använda och bearbeta NMK internt i den egna verksamheten
- Licenstagaren får använda och sprida NMK inom ramen för samarbete med andra beredskapsaktörer
- Licenstagaren kan anlita en extern aktör för tryck/utskrift av NMK

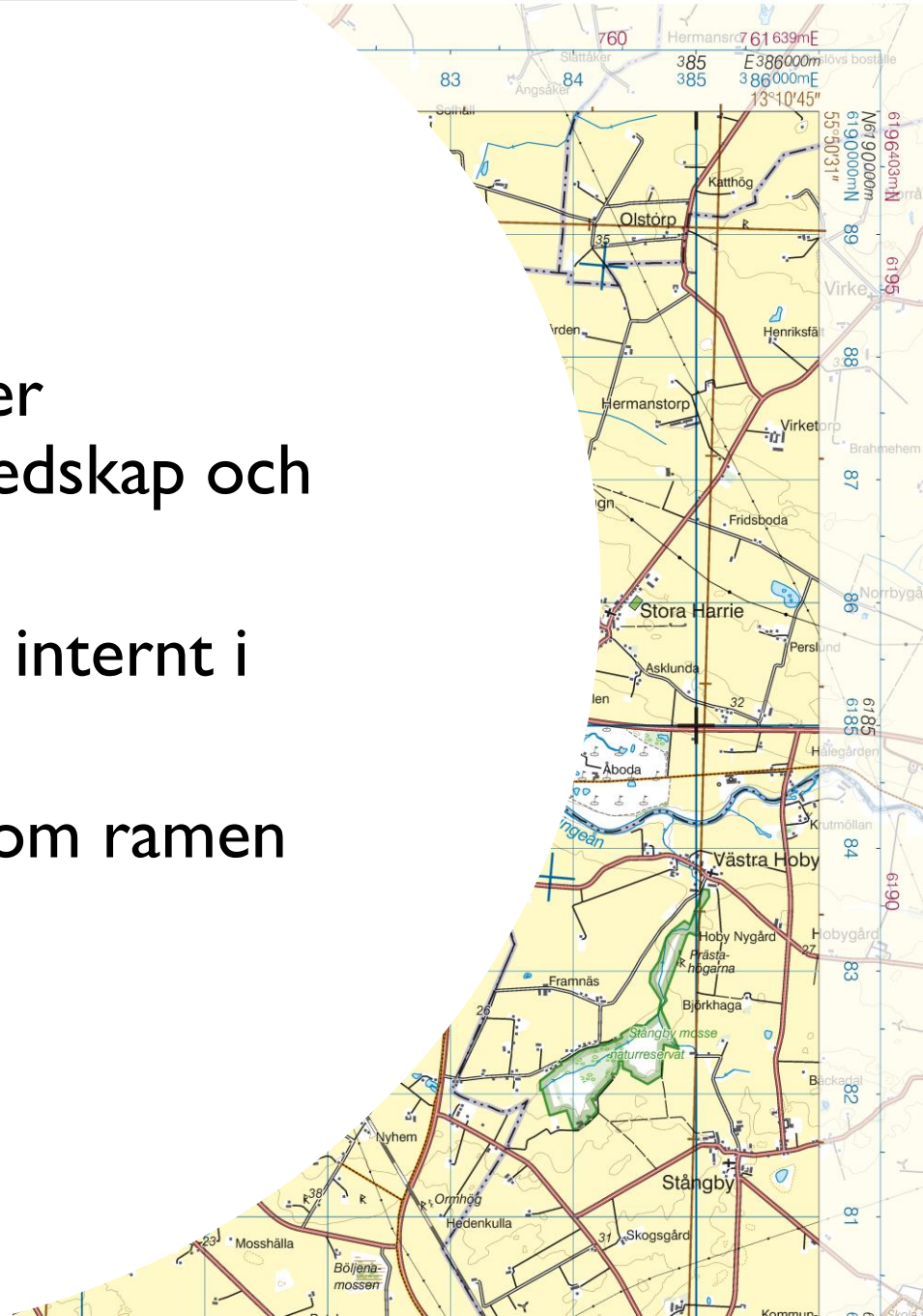

HÄMTA NMK FÖR CIVIL BEREDSKAP

- Behörighet i Geotorget
- Tillhandahållande via StacAPI
- Produktdokumentation

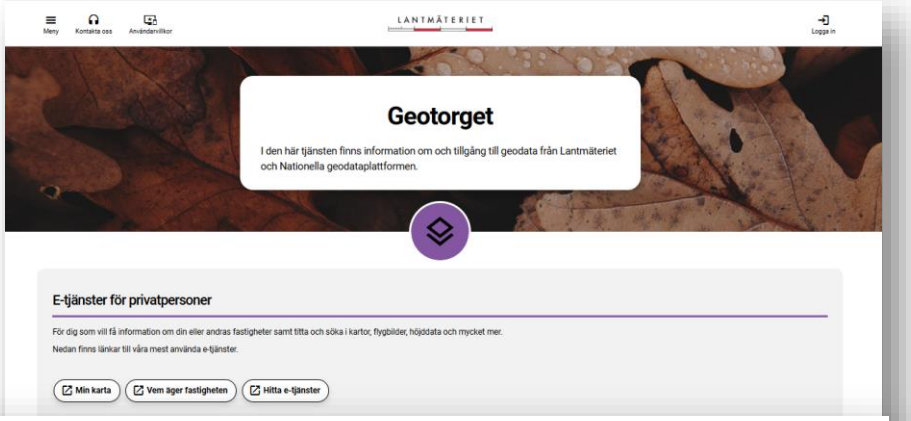

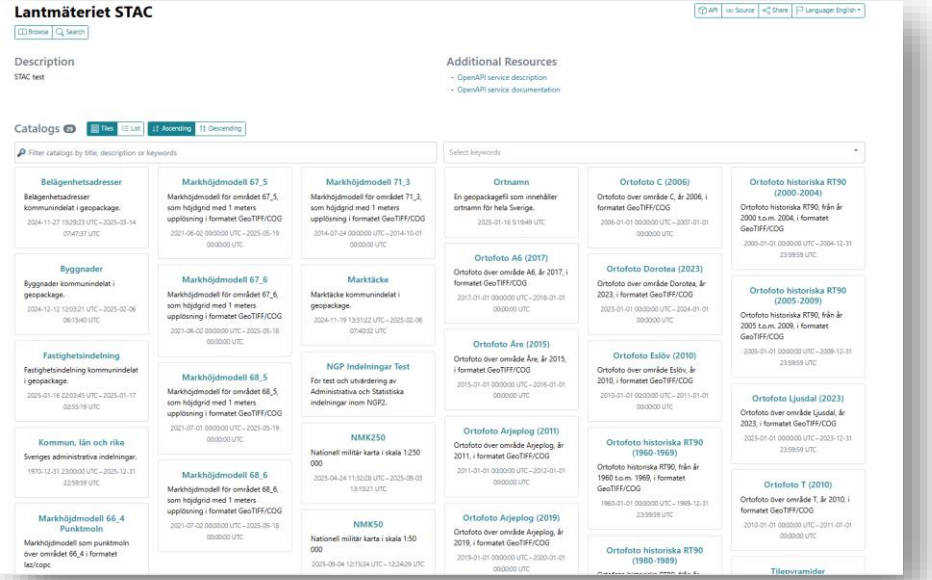

FORMAT FÖR TRYCK, GIS OCH UTSKRIFT

Lantmäteriet tillhandahåller ett digitalt kartunderlag av NMK50 och NMK250 för tryck, GIS och skrivare:

- Högupplösta tryckfiler i Tif-format, storlek100x70 cm
- Utskriftsfiler i pdf-format anpassade för A3-skrivare
- Rasterbilder i GeoTif för GIS-program

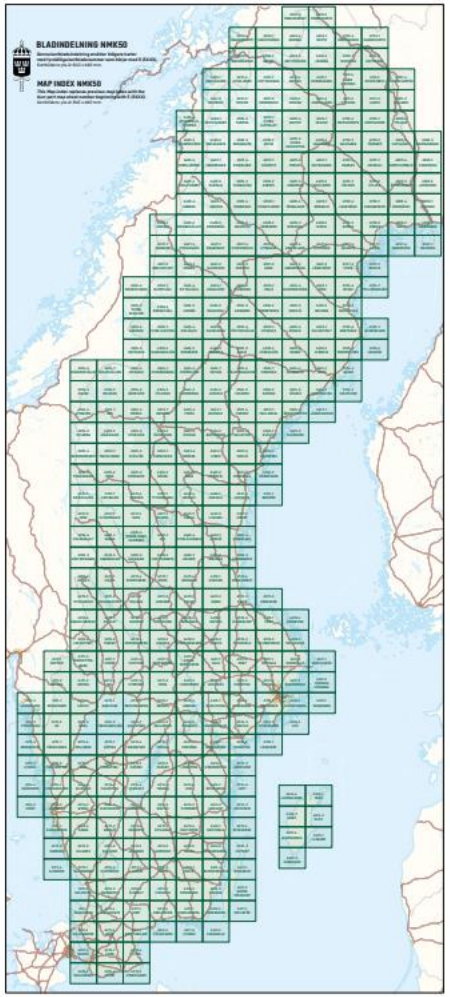

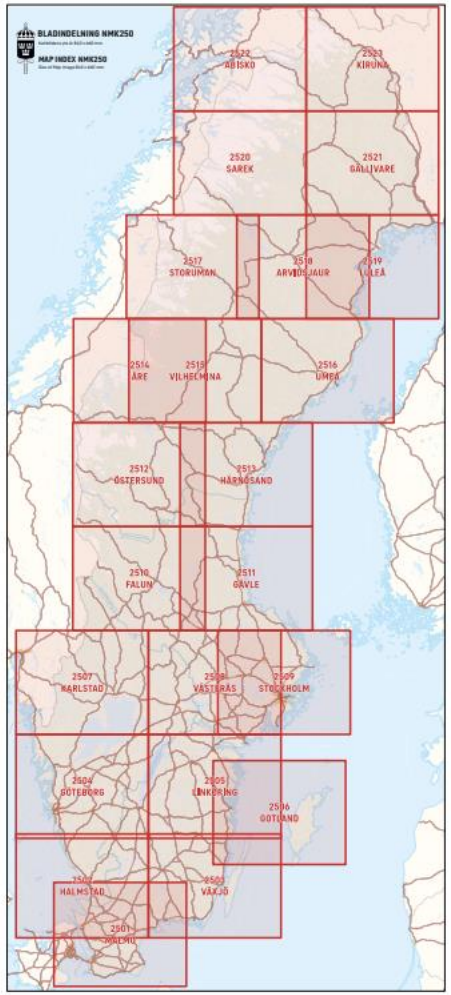

TRYCKFIL

NMK50_65171_Uppsala.tif

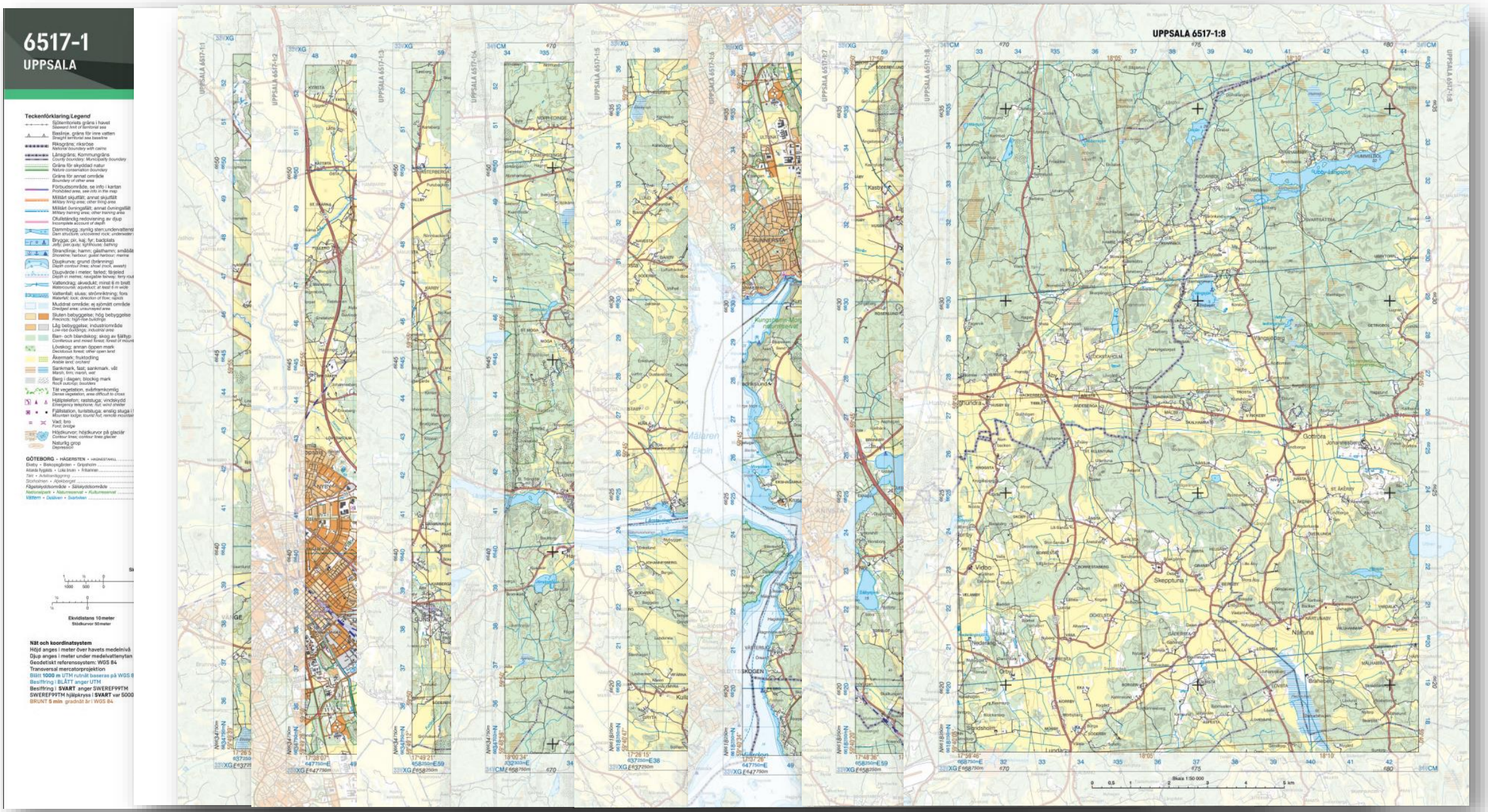
6517-1
UPPSALA
Teckenförklaring/Legend
Ekvidistans 10 meter
Stödkurvor 50 meter
Nät och koordinatsystem
Höjd anges i meter över havets medelnivå
Djup anges i meter under medelvattenytan
Geodetiskt referenssystem: WGS 84
Transversal mercatorprojektion
UPPSALA 6517-1:8
Skala 1:50 000

MYNDIGHETEN FÖR CIVILT FÖRSVAR REKOMMENDERAR

Myndigheten för civilt försvar

- Använd Nationell militär karta, NMK för tryck och utskrift!
- Säkerställ tillgång till papperskartor!

BEHOV OCH ANVÄNDNING AV NMK?

- Vilka skalor behövs för er civila beredskapsverksamhet?
- Vilket innehåll behöver ni i den tryckta kartan?
- Är det något som saknas?
- Finns det information som ni inte använder?

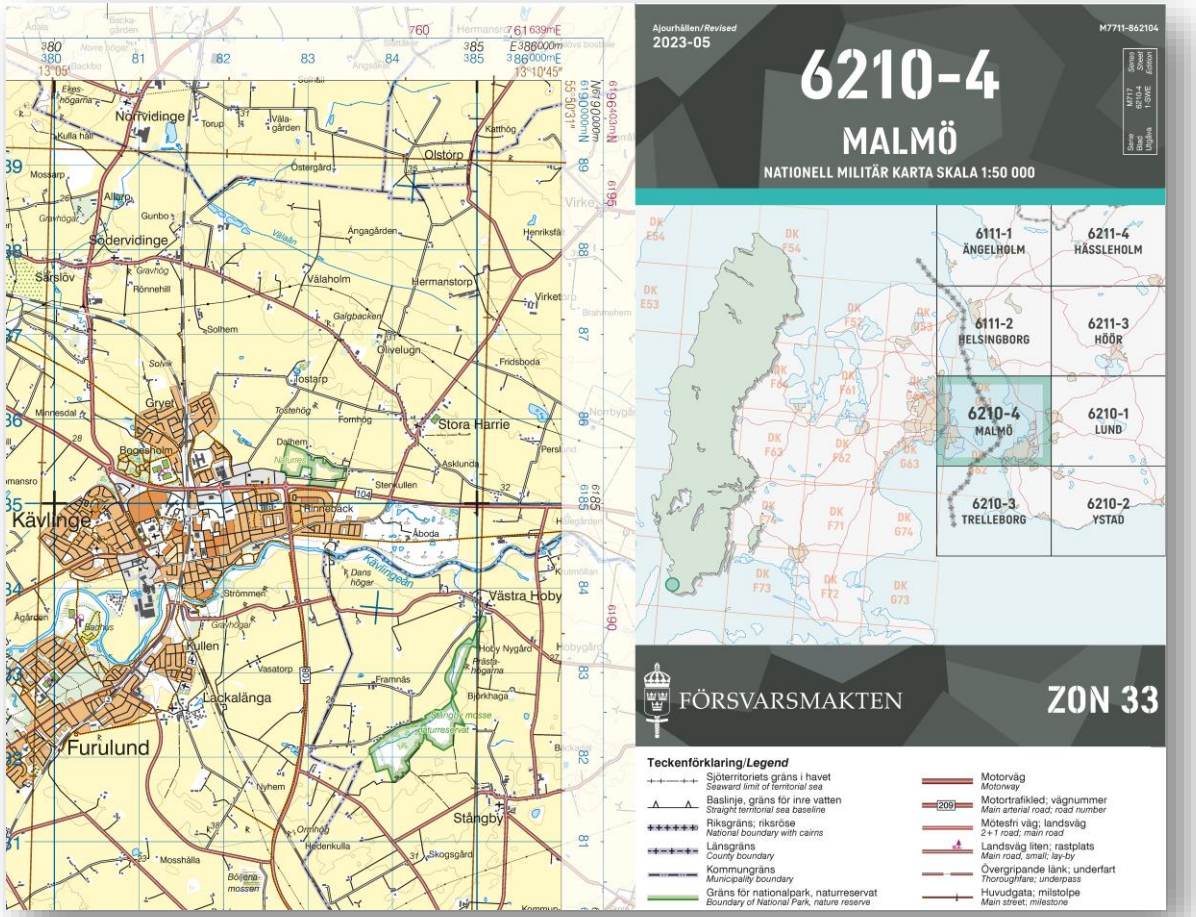

TIPS TILL CIVILA BEREDSKAPSAKTÖRER

Identifiera behoven och sätt rutiner för att:

- hämta NMK-kartor
- ajourhålla med aktuella kartor
- skriva ut och trycka kartor
- lagra och distribuera NMK-kartorna

Ta med NMK i diskussionerna med er krisledningsorganisation!



Dela era tips med andra civila beredskapsaktörer!

TACK!

WEBBPLATS www.lantmateriet.se

KONTAKT geodataupport@lm.se

Välkommen till Lantmäteriets monter

där vi visar NMK-kartor!

LANTMÄTERIET