




SMARTARE SAMHÄLLSBYGGNADSPROCESS

MALIN KLINTBORG, LANTMÄTERIET

VARFÖR GÖR VI DET HÄR?



Ökad
hållbarhet



Ökad
rättssäkerhet



Ökad
tillgänglighet
och demokrati

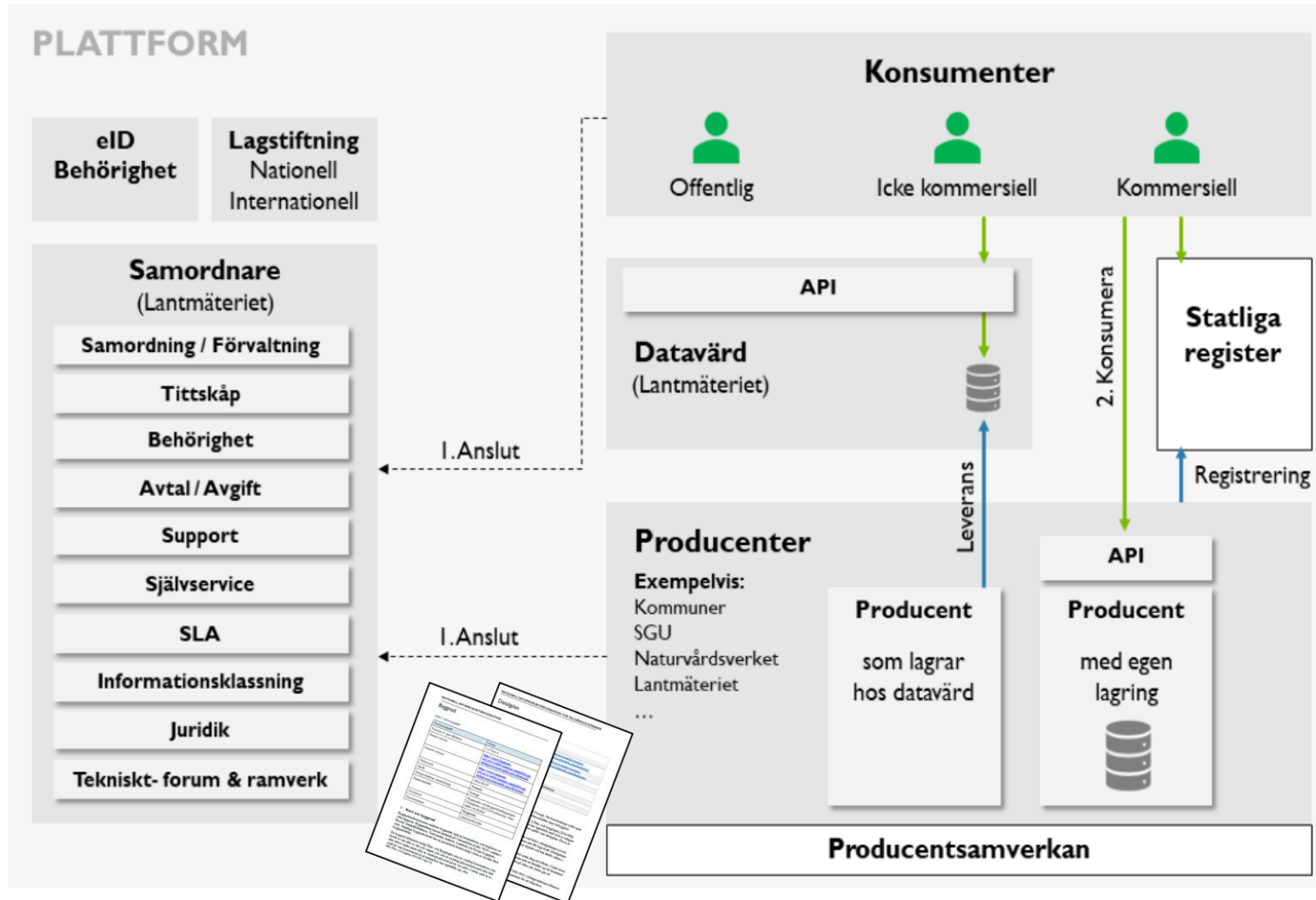


Ökad
effektivitet



Minskade
kostnader

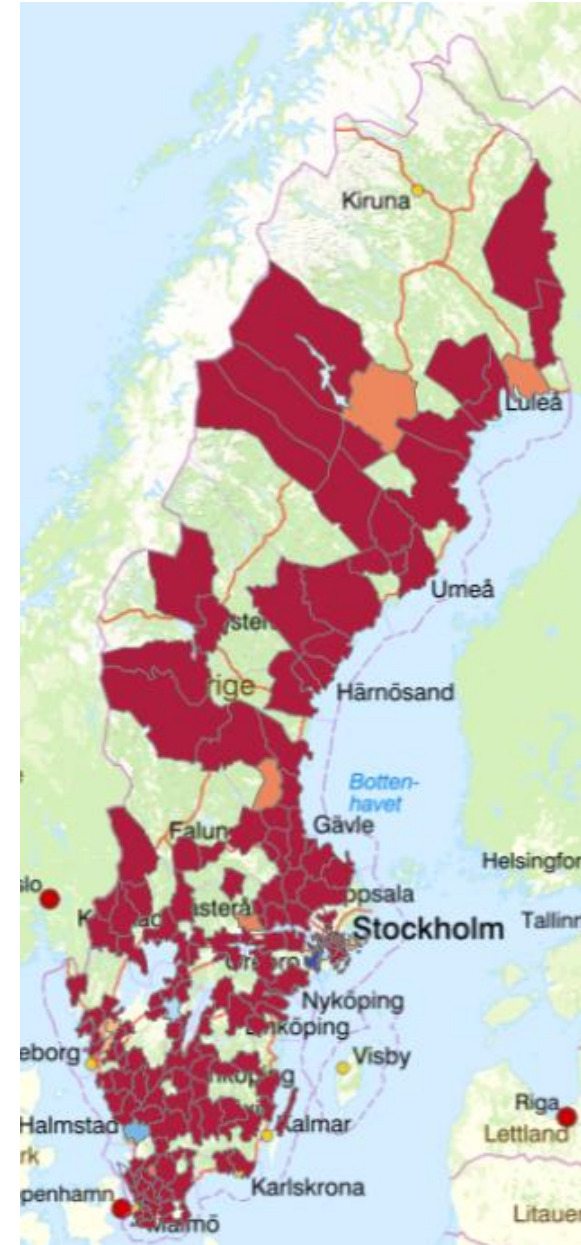
- **För producenten:** Nationell motor för standardisering av samhällsviktig information och nationellt utbyte av data.
- **För konsumenten:** Nationell åtkomst till enhetlig öppen data, anpassad för hantering med automatiska metoder.



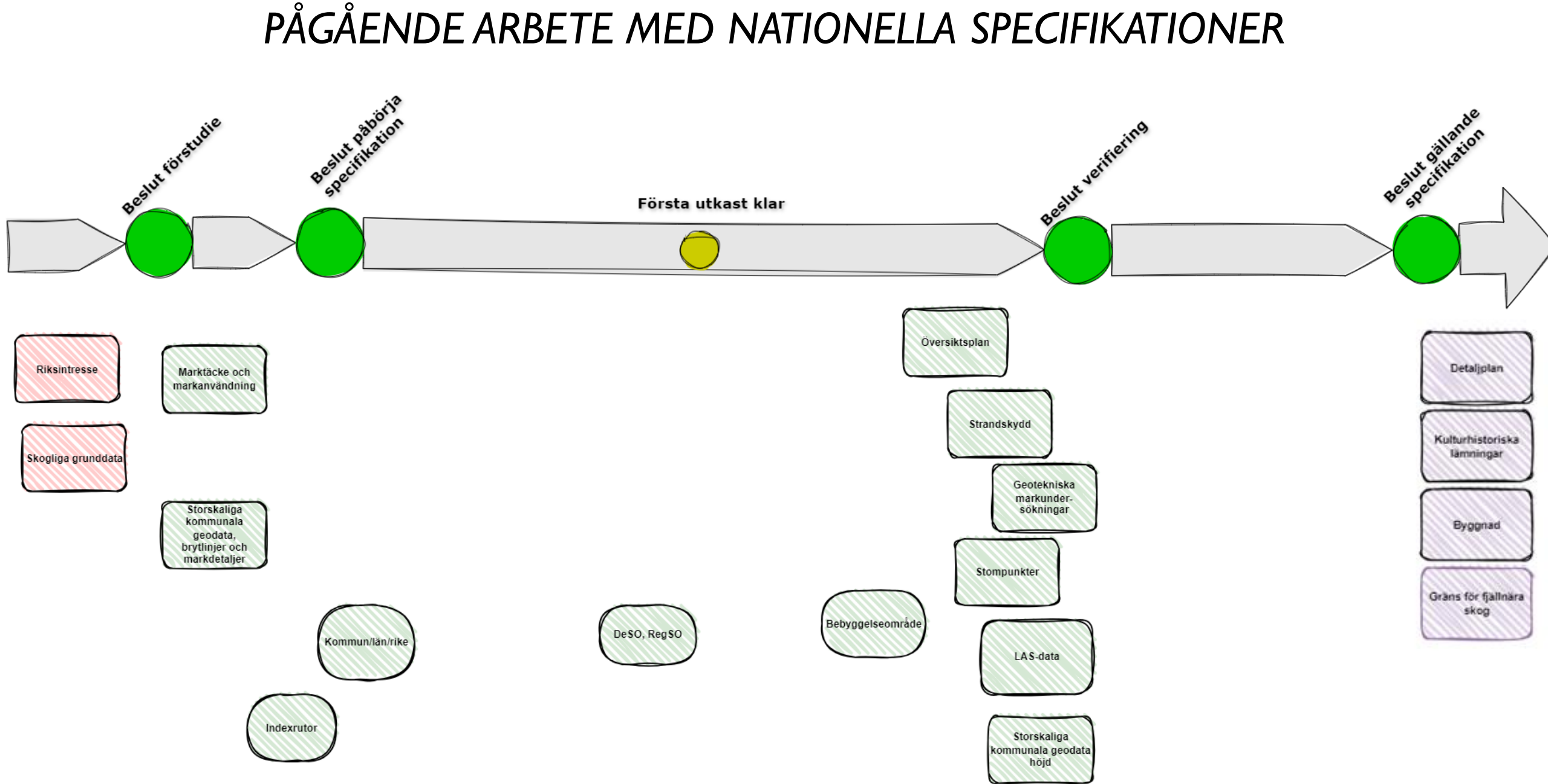
STATUS FÖR VISAT INTRESSE AV NGP, 17 APRIL

- **Tillgängliga datamängder**
 - **Detaljplaner**
174 kommuner, 7686 detaljplaner
 - **Byggnad**
 - **Kulturhistoriska lämningar**
 - **Gräns för fjällnära skog**
 - **Stompunkt (test)**
- **Producenter**
Underskrivna avtal: 282 kommuner, 2 myndigheter
- **Konsumenter**
Totalt 766 st Kommuner, myndigheter, företag och privatpersoner.

Information om datamängderna i NGP finns på <https://www.lantmateriet.se/ngp>



PÅGÅENDE ARBETE MED NATIONELLA SPECIFIKATIONER



VAD BEHÖVER KOMMUNERNA FRAMÅT?

Kultur, ledarskap och kompetens

- En gemensam målbild för samtliga kommuner och statliga myndigheter.
- Ledningens och politikens förståelse för och efterfrågan av digitalisering som en naturlig del av verksamhetsutvecklingen.
- Samverkan inom kommunerna, mellan alla discipliner inom samhällsbyggnadsområdet, samt samverkan mellan kommunerna och de statliga myndigheterna.

Tydighet från staten och ansvariga myndigheter:

- Skallkrav och lagändringar. Undvik bör-krav och otydliga direktiv.
- Det är viktigt för kommunerna att staten tar taktpinnen och ställer krav på hur arbetet ska genomföras, men att förutsättningar för ett genomförande då är säkerställda.
- En god dialog mellan kommunerna och de statliga myndigheterna kring skallkrav och lagändringar är viktig, så att behoven säkerställs.

VAD BEHÖVER KOMMUNERNA FRAMÅT?

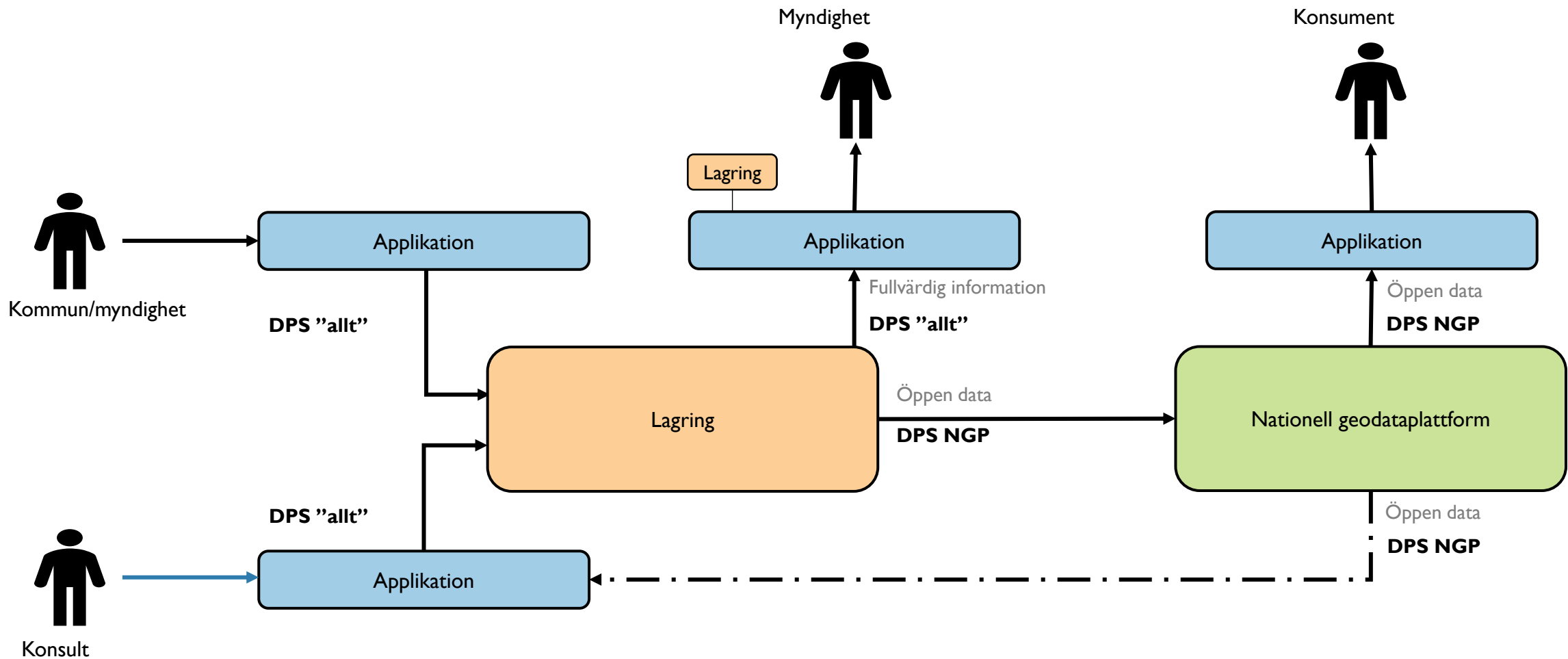
Standardiserad information/data

- Fortsätt att bygga upp nationella geodataplattformen. Specifikationerna ska innehålla tvingande standarder och kvalitetsmärkning. Plattformen ska innehålla all den data som behövs i en digital samhällsbyggnadsprocess, alltså även data som produceras av kommunerna. Standarden tas fram av staten.
- En del kommuner har påbörjat digitalisering av befintliga detaljplaner, men många, där man inte börjat är det dels på grund av kostnaden, dels på grund av att de digitaliserade äldre planerna inte blir juridiskt gällande.

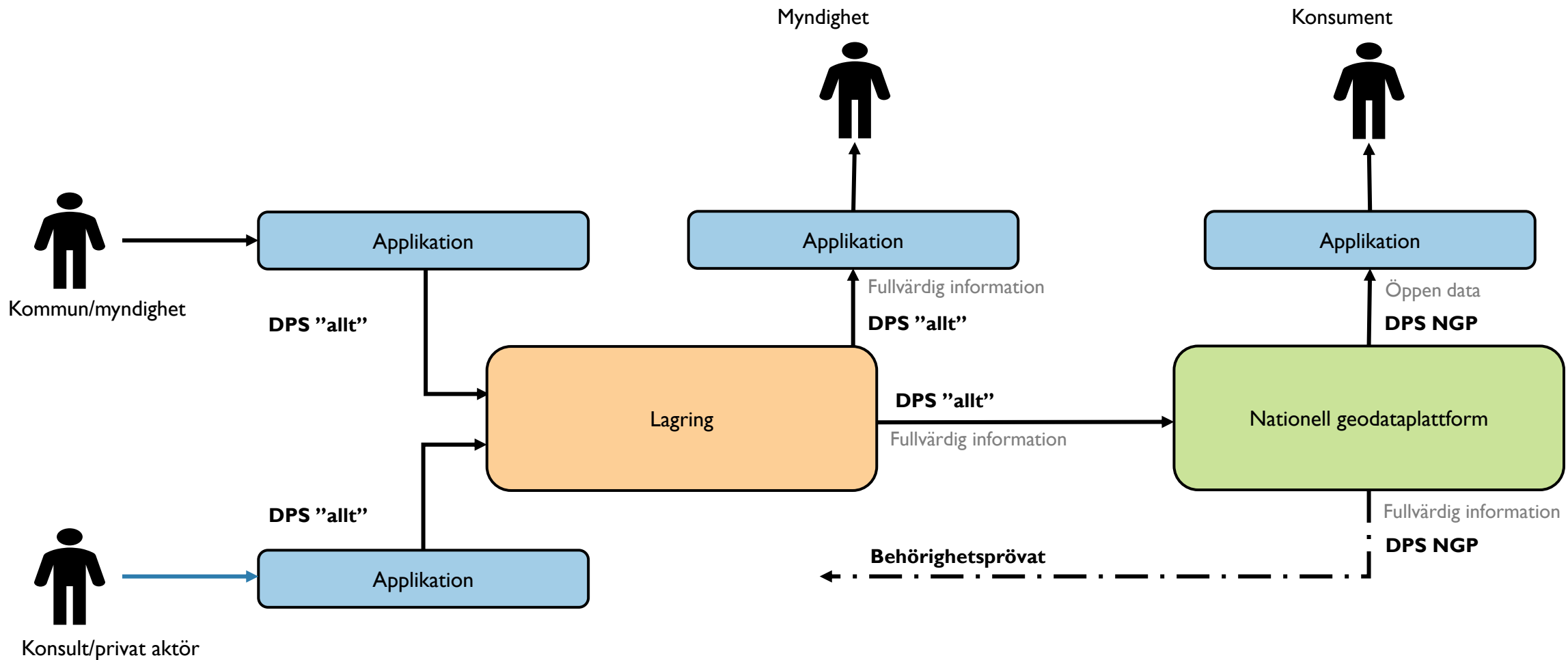
Kvalitet på data:

- Avseende kvalitet på data så sticker en datamängd ut: fastighetsgränserna. digitaliserade detaljplaner dessa för att fatta bygglovsbeslut, så måste kvaliteten på dessa gränser höjas.

NULÄGET



ÖNSKAT LÄGE



DELTAGARE

- Malin Sträng, Avdelningschef Kart och GIS, Värmdö kommun
- Josef Rundström, Planarkitekt, Bergs kommun.
- Hanna Ståhl, Verksamhetschef Geodata & Bygglövsavdelningen, Kungsbacka kommun
- Johanna Karlsson, Avdelningschef Geografisk information, Haninge kommun
- Jonny Halvarsson, GIS-strateg, Luleå kommun
- Eva Cruslock, Utvecklingsledare – utveckling och digitalisering, Alingsås kommun
- Emma Kjernald, Samhällsbyggnadschef, Lerum kommun
- Niklas Eriksson, Geodatastrateg, Örebro kommun
- Andreas Jonsson, Avdelningschef Geodata- och lantmäteriafdelningen, Stadsbyggnadsförvaltningen, Göteborgs stad
- Eric Jeansson, geodatastrateg, Stadsbyggnadsförvaltningen, Göteborgs stad
- Ola Setterby, enhetschef GIS, Stadsbyggnadsförvaltningen, Göteborgs Stad
- Jonas Andreasson, Stadsingenjör, Lunds kommun
- Frida Samuelsson, Systemspecialist, Trollhättans stad
- Angela Jarlenfors, Chef, utveckling och geografisk information, Botkyrka kommun
- Fredrik Lorentzon, Utvecklingschef, Linköpings kommun
- Christina Thulin – Expert planering och byggande, SKR

IDENTIFIERADE UTVECKLINGSBEHOV FÖR DIGITAL SAMHÄLLSBYGGNADSPROCESS

arkivlösningar för långtidsbevarande av digitala akter och digitala datamängder.

nationell standardisering av grunddata, nationella och regionala statliga planeringsunderlag och handlingar för prövning enligt PBL

tillräcklig och känd kvalitet på datamängder, främst fastighetsgräns

digital identifiering/autentisering och auktorisation

myndigheters och kommunernas förmåga att ställa om



digitala handläggningsstöd, ärendehanteringsstöd och geometristöd hos många kommuner och myndigheter

mandat och ökad kapacitet att utveckla och fatta beslut om nationella specifikationer som gällande för alla producenter, samt incitament för producenter att följa specifikation.

trygghet att digitaliserade detaljplaner/datamängder kan nyttjas som juridiskt gällande

finansiering

Informationsförsörjningsreglering - en författning om informationsförsörjning av grunddata.

enhetliga och väl fungerande informationssäkerhetsarbeten hos kommuner och myndigheter

FÖRSLAG TILL FÄRDPLAN

- Myndigheternas erfarenheter
- Identifierade hinder
- Djupintervjuer med kommuner och näringsliv
- Workshops med kommuner
- Runda bordssamtal med näringslivet

Redovisas 30 april



I NÄRTID ÖKA FARTEN

- Söker kommuner med intresse att utveckla nationella specifikationer för storskalig kommunal data.
- Söker kommuner som vill delta i arkitekturnätverk med geodatarådet
- Är du utvecklare och vill veta mer om detta, anmäl dig till vårt möte med utvecklare tisdag 4 maj i Stockholm
- Anslut er byggnadsinformation till plattformen

Anmälan till smartsam@lm.se

TACK! VI FINNS PÅ...

WEBBPLATS

www.lantmateriet.se

LINKEDIN

www.linkedin.com/company/lantmateriet

FACEBOOK

www.facebook.com/lantmateriet

INSTAGRAM

www.instagram.com/lantmateriet

KONTAKT

kundcenter@lm.se

TELEFON

0771-63 63 63

LANTMÄTERIET



