



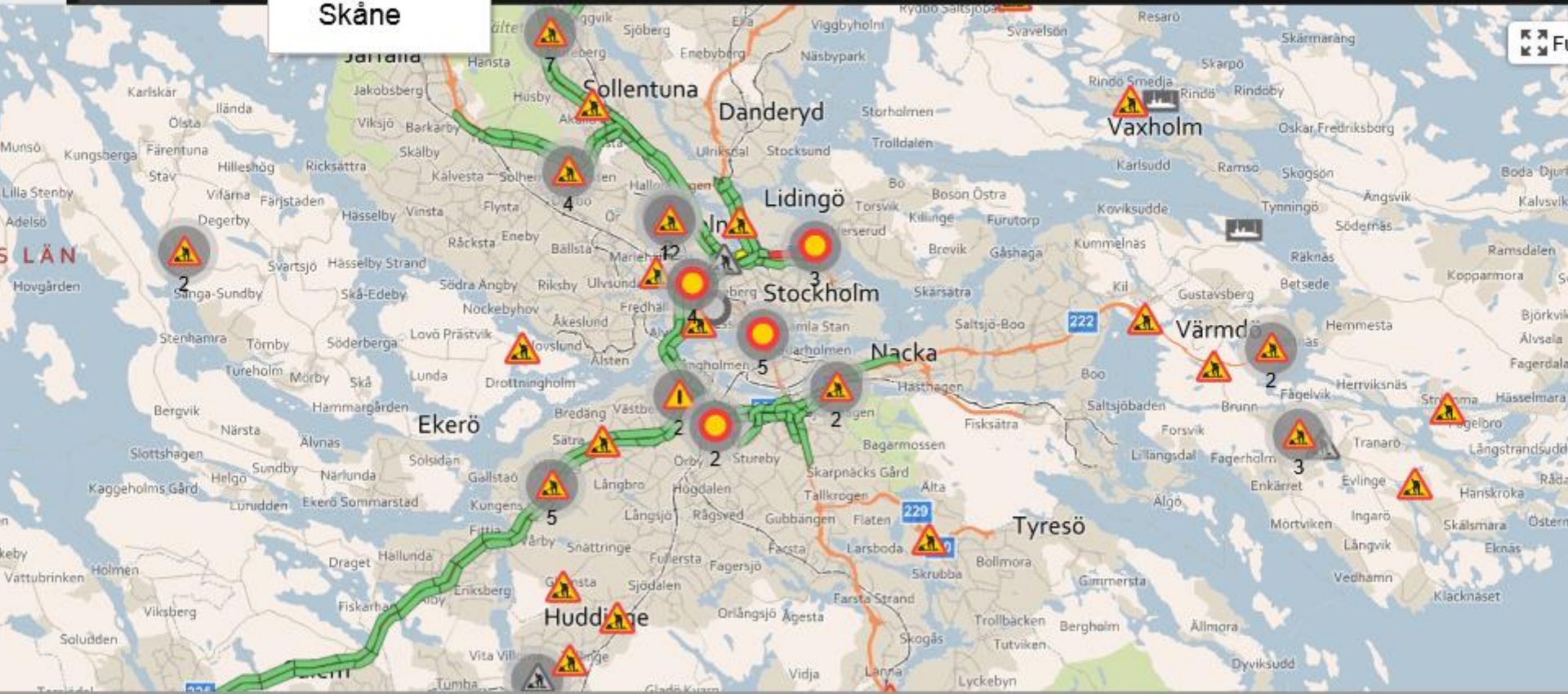
TRAFIKEN.NU

Johanna Karlsson



Trafik Stockholm

- Stockholm ^
- Göteborg
- Skåne



Agenda

- Vad är trafiken.nu och Trafik Stockholm?
- På väg mot nutid
- Ny målbild
- Vad händer nu?



TRAFIKEN.NU



Trafik Stockholm

Trafik Stockholms uppdrag

- Öka regionala framkomligheten
- Flera huvudmän – medborgaren i fokus
- Minska antalet olyckor och skadegraden samt miljöpåverkan
- Främja Stockholms stads gatu- och parkmiljö
- 24/7, årets alla dagar



Styrelsen

Trafikverket, Stockholms stad,
Trafikförvaltningen (SL) och Nacka
kommun

Chef

Enhetschef
Anläggnings-
övervakning

Enhetschef
Trafikledning och
trafikanalytiker

Enhetschef
Felanmälan

Så styrs



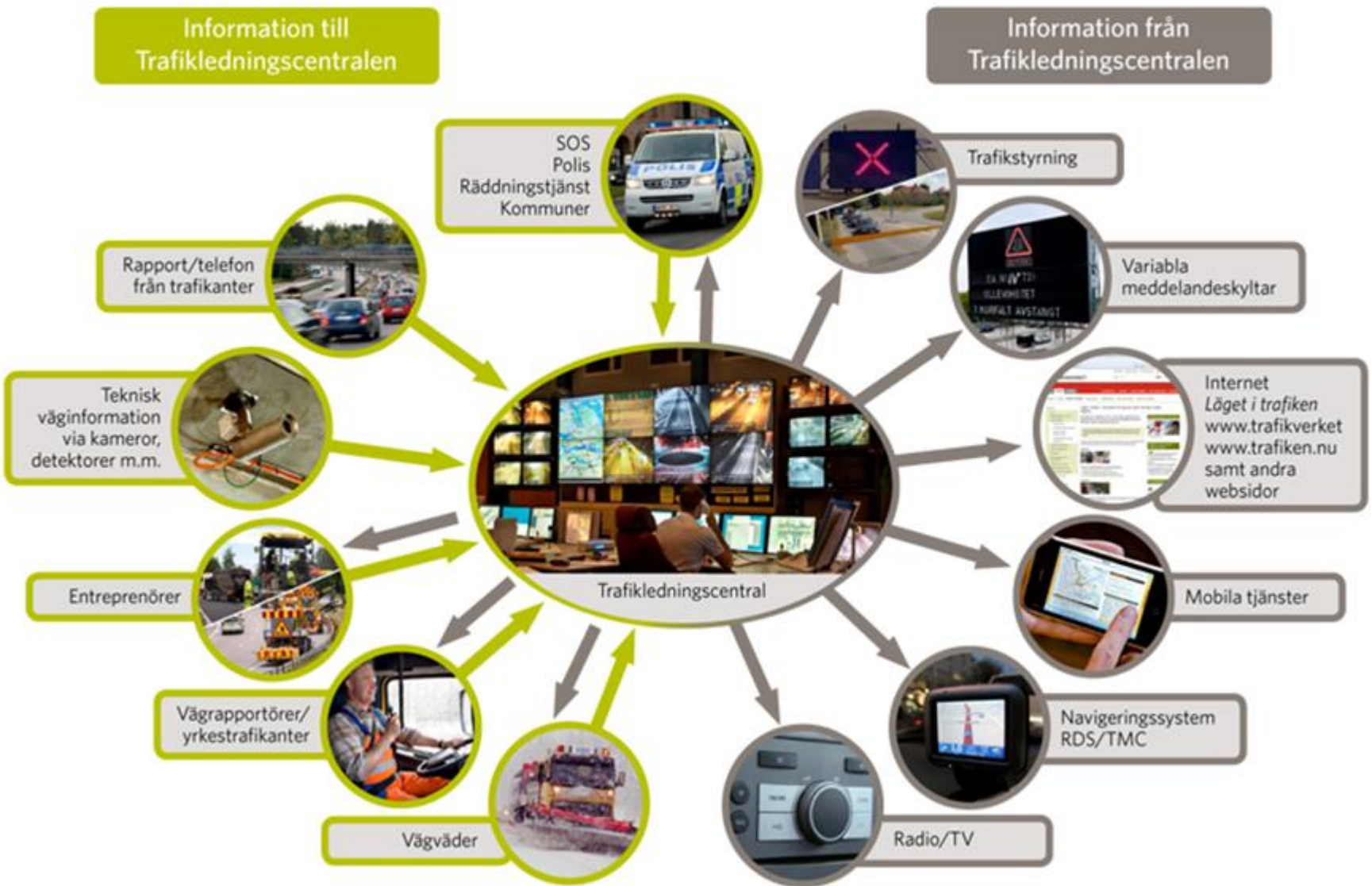
Trafik Stockholm idag



Bela 216 Ujehot (istoron R
Nerobaa (30 *)
VV 07
Marxal

15:33

Trafik Stockholm, nav





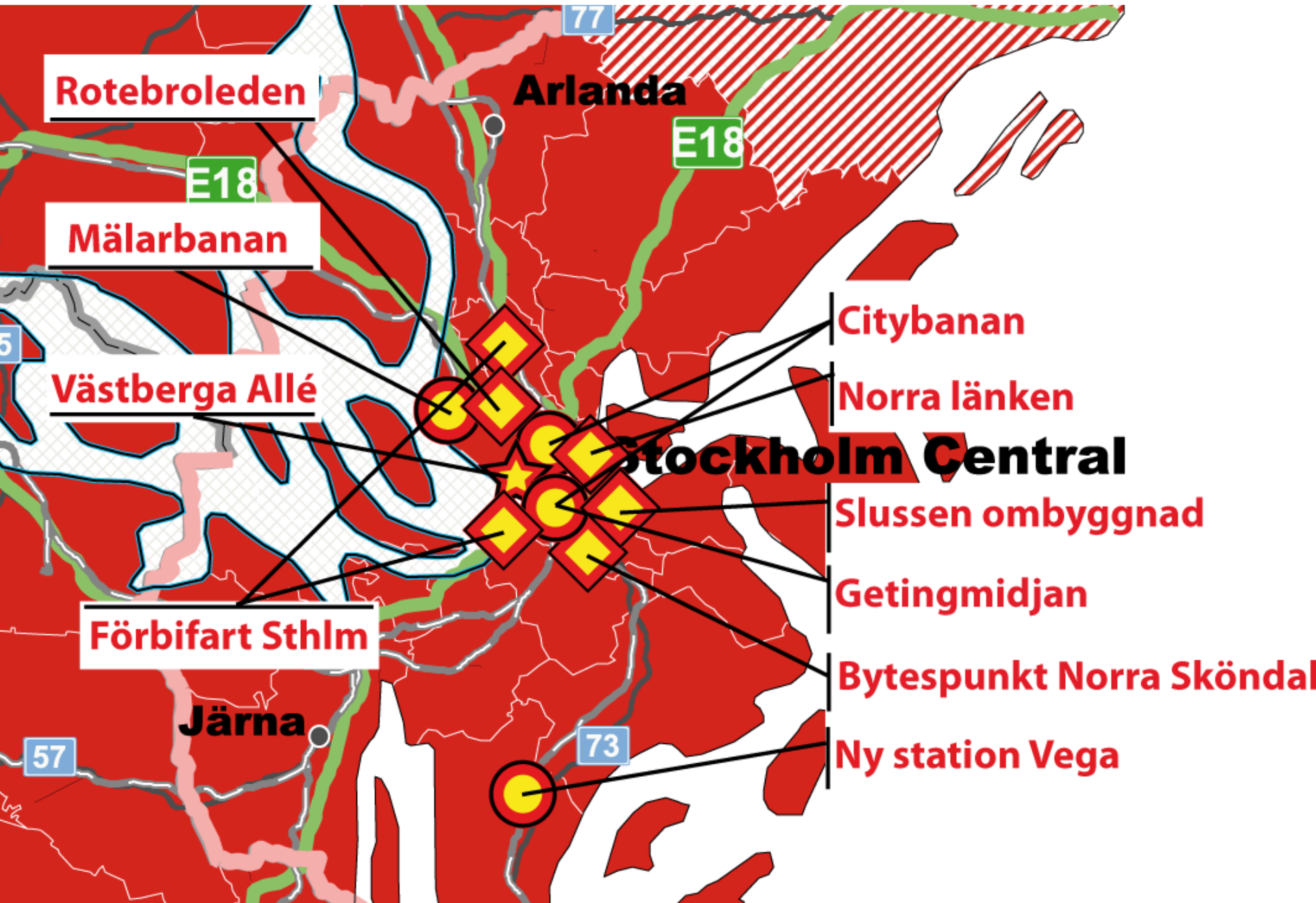
Utmaningar i Stockholmstrafiken

Storstockholm växer

- 2,2 miljoner invånare
- Hälften av alla arbetstillfällen i Storstockholm finns inom tullarna
- Sårbart trafiksystem med flaskhalsar
- Byggnationer och vägarbeten
- Flera komplexa tunnlar

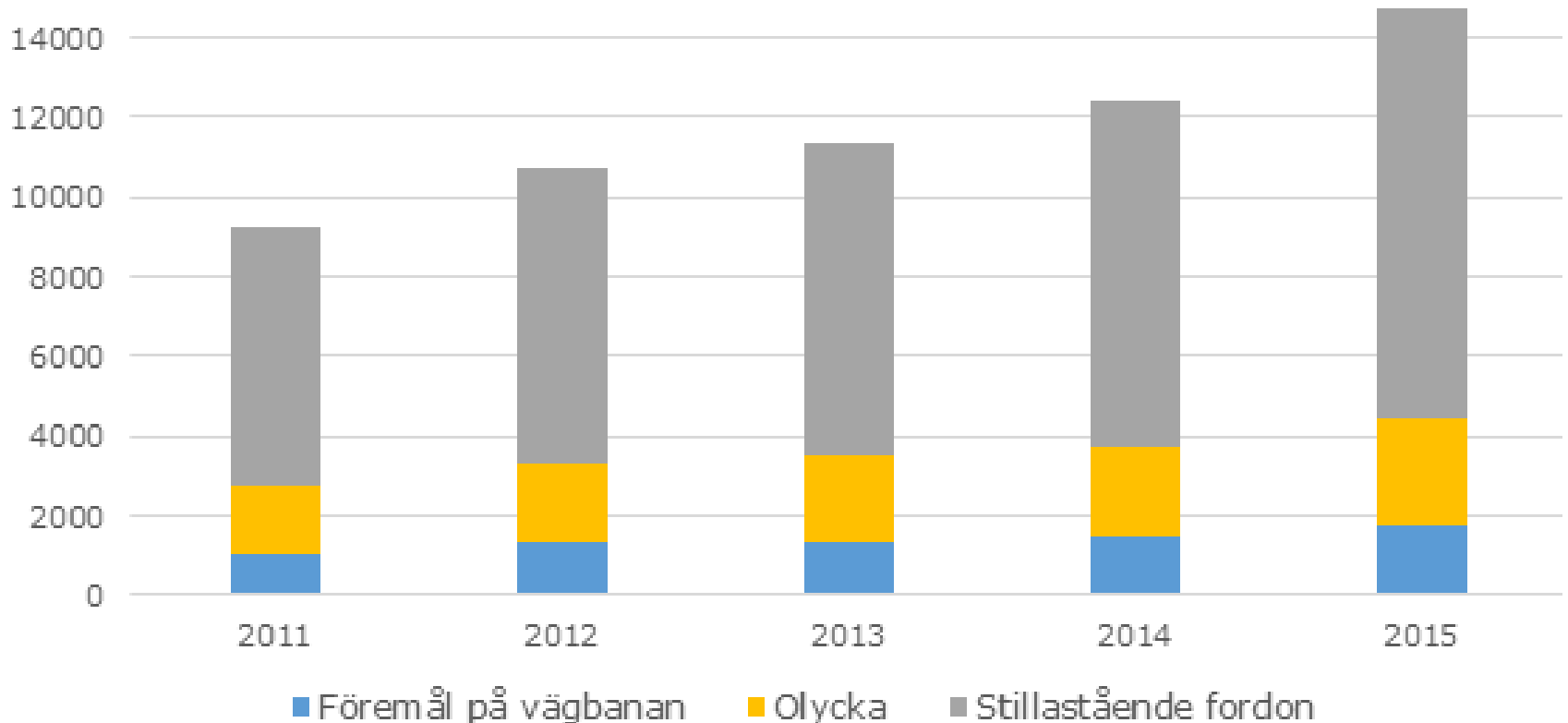


Trafikstörande arbeten Stockholm 2016-2019



Ökad efterfrågan på störningshantering

Antal incidenter rapporterade hos Trafik Stockholm 2011-2015




Trafik Stockholm

Det började 1998

- Första diskussionen mellan Vägverket, SL och Gatu- och fastighetskontoret i Stockholms stad
- Regeringsuppdrag att samordna trafikledning & Södra länken



Evolutionen år 2000 – premiär på webben

 **www.trafiken.nu** – trafikläget i Storstockholm

www.trafiken.nu Logga in: [ver1.0](#), [prototyp](#)

[www.trafiken.nu](#) är en trafikportal under uppbyggnad. Sidan lanseras som en demoversion under hösten. Därefter utvecklas trafik.nu etappvis både vad gäller den geografiska täckningen av länet, informationens omfattning och detaljnivå och antalet färd sätt ex tåg, flyg, cykel.

Portalen är ett samarbete mellan Stockholms stad, SL och Vägverket Region Stockholm och syftar till att presentera en sammanställd bild av aktuellt och normalt trafikläge i länet.

[www.trafiken.nu](#) is a web portal currently under construction. It will be launched as a betaversion in the autumn and be continually expanded in line with the increase in geographical coverage, the scope and detail of information as well as the different modes of transport available.

The portal is being developed in joint partnership between the City of Stockholm, Stockholm Transport (the Stockholm public transport company) and the Stockholm Region of the Swedish National Road Administration. Trafiken.nu will present a picture of the real-time and normal traffic situation in Stockholm County.

info@trafiken.nu Ett samarbete mellan [VV](#), [GFK](#) & [SL](#) av [AerotechTelub AB](#)



TRAFIKEN.NU

Evolutionen år 2002

Karta & Göteborg

www.trafiken.nu – trafiklaget i Storstockholm (under provdrift) 14 Jan, 2002 15:01

Välkommen till trafiken.nu

Trafiken.nu är under utveckling
...och ska inom ett par år kunna ge en helhetsbild av Storstockholms trafiksituation just nu, vad gäller bil, buss, båt, tåg, tunnelbana, flyg, cykel mm.

Prova vår WAP-tjänst
För att ta del av information från trafiken.nu ansluter du med din mobiltelefon till adressen <http://wap.trafiken.nu>

Nya funktioner inom kort
Flera uppgraderingar planeras, en under våren och ytterligare en efter sommaren då en utökad funktionalitet tillkommer. [Läs mer](#)

Syfte
De tre parterna har som målsättning att möjliggöra ett bättre utnyttjande av hela transportsystemet utifrån rådande trafikförhållanden. [Läs mer](#)

Målgrupp
Målgruppen är alla trafikanter med ett transportbehov i Storstockholm. [Läs mer](#)

Hur fungerar det tekniska?
Nyfiken på tekniken bakom? Här kan du lära dig mer om systemet och informationskedjan som måste fungera. [Läs mer](#)

Karta

Text Karta

Restider
Kameror
Parkering
Avgångar & Ankomster
Resväg - SL Trafiksva
Andra trafiklänkar
Om trafiken.nu
Vanliga frågor
Kontakta oss
Synpunkter
Hjälp

...om du behöver installera Flash

Vägverket

SL

GÄLL-OGRE FÖRTYDNINGSTÖRETT

Område:
 Hela länet Norra länet Södra länet
 Norra förorterna Södra förorterna City

Trafikmeddelande

Västra trafik

- 13 Jan, 14:23 Trafiksignaler ur funkti
- 08 Jan, 14:36 Vägarbete ett körfält av
- 06 Dec, 08:30 Vägarbete mötande trafik
- 28 Okt, 21:00 Broarbete
- 22 Okt, 06:30 Vägarbete ett körfält av
- 16 Okt, 06:00 Vägarbete ett körfält av

+ Gatuarbeten i Stockholms kommun
+ Tranebergsbron
+ Södrälanken

Kollektivtrafik

- 14 Jan, 14:25 Tunnelbanan Röd linje
- 14 Jan, 14:01 Roslagsbanan Österskärsl
- 14 Jan, 08:18 Pendeltåg Samtliga linje
- 14 Jan, 06:21 Pendeltåg Bålsta-Nynäsha



TRAFIKEN.NU

Evolutionen år 2003

Köinfo & Skåne

 www.trafiken.nu Stockholm ▶ Kontakta oss Om trafiken.nu Hjälp Onsdag 21 maj 2003

Startsida Nuläget Meddelanden Kameror Parkering Planering

trafiken.nu
Ny waptjänst
Besök gärna vår waptjänst på adress wap.trafiken.nu

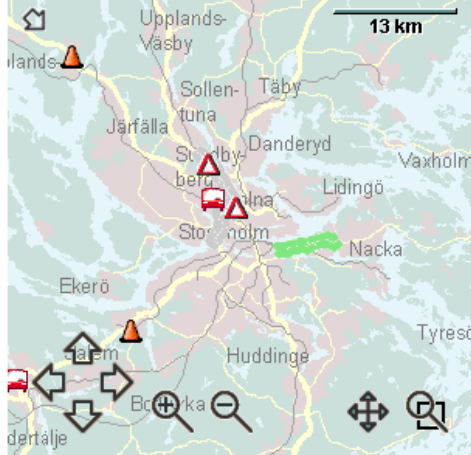
Ring 020-290 290
och rapportera akuta trafik hinder direkt till Trafik Stockholm

Läs mer om trafiken.nu

Tipsa en kompis

Ett samarbete mellan:
[Vägverket](#)
[Stockholms Gatu- och Fastighetskontor](#)
[Stockholms Lokaltrafik](#)

Senaste nytt i Stockholmsområdet



13 km

Prioriterade meddelanden (senaste 7 dagarna)
8 meddelanden av 113, se [fler meddelanden](#)

Pendeltåg/lokaltåg [Rikstrafik](#)
Inga prioriterade meddelanden inrapporterade.

Tunnelbana
Inga prioriterade meddelanden inrapporterade.

Buss
- [Buss Linje 748](#)
- [Buss Linje 509, 514, 517, 518, 540, 546](#)

Vägtrafik
- [E4, Norra Länken](#)
- [E4, Uppsalavägen](#)
- [E20, Låggesta - Tpl Nykvarn](#)
- [Rv76, Flygfyrén](#)

Vägarbete
- [E18, Enköpingsvägen](#)
- [Lv258, Tumba brandstation - Segersbyvägen](#)

Väglag
Inga prioriterade meddelanden inrapporterade.

Planerade meddelanden
Inga prioriterade meddelanden inrapporterade.

Teckenförklaring

- Trafikstockning
- Tät trafik
- Måttlig trafik
- Trafiken flyter
- Inga data



TRAFIKEN.NU

Evolutionen 2006

Trängsel-
skatt

TRAFIKEN.NU STOCKHOLM | GÖTEBORG | SKÅNE | KALMAR/ÖLAND

Hem Trafikläget Kameror Trängselskatt Kollektivtrafik Parkering Cykel Länkar Om traf

Välkommen till trafikenu

2006-02-23 18:14:10

Tegelbacken

Ring 0771-290 200
Aktuell störningsinformation via ny talsvarstjänst.
[Läs mer](#)

När plogas vägen?
De största och mest trafikerade vägarna plogas och saltas först.
[Se kartor](#)

Ring 020-290 290
och rapportera akuta trafik hinder direkt till [Trafik Stockholm](#)

Senaste nytt i trafiken kl 18:14

10 km



Framkomlighet

- Trafikstockning
- Tät trafik
- Måttlig trafik
- Trafiken flyter
- Inga data

[Till interaktiv karta](#)

[Teckenförklaring](#)
[Karthjälp](#)

Väglagsstatus
Översikt: Det större, högtrafikerade vägnätet har mestadels våta eller fuktiga vägbanor. På det mindre, lågtrafikerade vägnätet, råder fläckvis vinterväglag.
Prognos. Risk för halka till kvällen och natten vid fallande temperaturer.

Aktuell trängselskatt: **10 kronor**
Från 18:30: **0 kronor**

Senaste sju dagarna
10 händelser av 90, se [alla händelser](#)

- Pendeltåg/lokaltåg** Rikstrafik
 - Pendeltåg Bålsta/ Nvnäshamnslinjen
- Tunnelbana**
 - Tunnelbanan Gröna linjen
 - Tunnelbanan Röda linjen
- Buss**
 - Buss Nacka, Värmdö
 - Buss Linje 662
- Vägtrafik**
 - Södertäljevägen
- Vägarbete**
 - [SVÄRD LÅNGSVÄGEN](#)
 - [Väg 222, Värmdöleden](#)
- Väglag**
Inga prioriterade meddelanden inrapporterade.

Parkera och åk
Se [infartsparkeringar](#)

Res kollektivt
Från: Till: Snarast Senare

Genvägar: [Webbkarta](#), [Hjälp](#), [RSS-nyheter](#), [Mobila tjänster](#) av [Vägverket](#), [Stockholms Trafikkontor](#) och [SL](#)



TRAFIKEN.NU

Evolutionen 2009

Designjustering
Reseplanerare höst
2009

Trafiken.nu Stockholm Byt region

Startsida | **Reseplanerare** | Smart resande | Om Trafiken.nu

Trafikläget | Kameror | Kalender | Tung trafik | Vinter

Sök din resa Från Till Sök Måndag den 8 mars

Karta | Mina kameror

7km Järfälla Sollentuna Danderyd Vaxholm Värmdö Nacka Ekerö Huddinge Tyresö

Trafiken just nu

- ⚠ E4 Motorvägsbron i Södertälje mot Nyköping i Stockholms län
- ⚠ Väg 222 Tpl Gustavsvärg till Mönviksrandellen i Stockholms län
- ⚠ E4 Tpl Sorentorp mot Uppsala i Stockholms län
- ⚠ Väg 73 Algvisken mot Nynashamn i Stockholms län
- ⚠ Hantverkargatan båda riktningarna i Stockholms län
- ⚠ Väg 1025 Furusund - Glyxnäs båda riktningarna i Stockholms län
- ⚠ Väg 277 Jagmastargatan - Södra Hamnvägen till Väg 277 Tegelvägsvägen - Jagmastargatan
- ⚠ E18 Rinkebystråket till Rinkebykorset i Stockholms län

Kommande händelser

Klaratunneln nattetid
tisdag den 9 mars. Avstängningen varar mellan 22-05, [Vecka 10 \(2010\)](#)

Aktuell trängselskatt

Just nu 10 kr. Från kl 15:00 15 kr

Trafiken.nu informerar

Hemmingatan: På grund av S:s arbete med Spårväg City har Hemmingatan från Nybroplan till Regeringsgatan i nuläget starkt begränsad framkomlighet. Trafikkontoret rekommenderar att man helt undviker att åka ner i området och istället väljer andra vägar. [Läs mer](#)

Rinkebysvängens anslutning till E18 är avstängd 1-15 mars pga byggande av den provisoriska vägen mellan Hjulsta och Rinkeby. [Läs mer](#)

Frankomlighetsinformation

Översikt:
Uppehållsväder med stigande temperaturer under dagen.

Väglag:
Torra vägbanor på det stora, högtfrikterade vägnätet. På det mindre, lågtfrikterade vägnätet råder mestadels vinterväglag och därmed risk för halt väglag.

Prognos:
Inga förändringar väntas under dagen.

Ovrigt:
För ytterligare information om aktuellt väglag se [www.vv.se](#)

Reseplaneraren
En ny tjänst som ger möjlighet att planera resor med kollektivtrafik, bil, cykel, gång, och kombinationer av dessa. [Läs mer](#)

Dubbdäcksförbud på Hornsgatan
från och med den 1 januari 2010. [Läs mer](#)

Intresserad av väder och halkvarningar?
Vill du vara med i ett forskningsprojekt som utvecklar väder och halkvarningar? *Uppdaterat 3/3 2010* [Läs mer](#)

Bevaka | AboutTrafiken.nu | Hjälp | Kontakta oss | Ett samarbete mellan:



TRAFIKEN.NU

Gamla målen

- Ge en aktuell bild av trafiksituationen
- Minska konsekvenserna av trafikstörningar
- Underlätta reseplanering och val av färdmedel



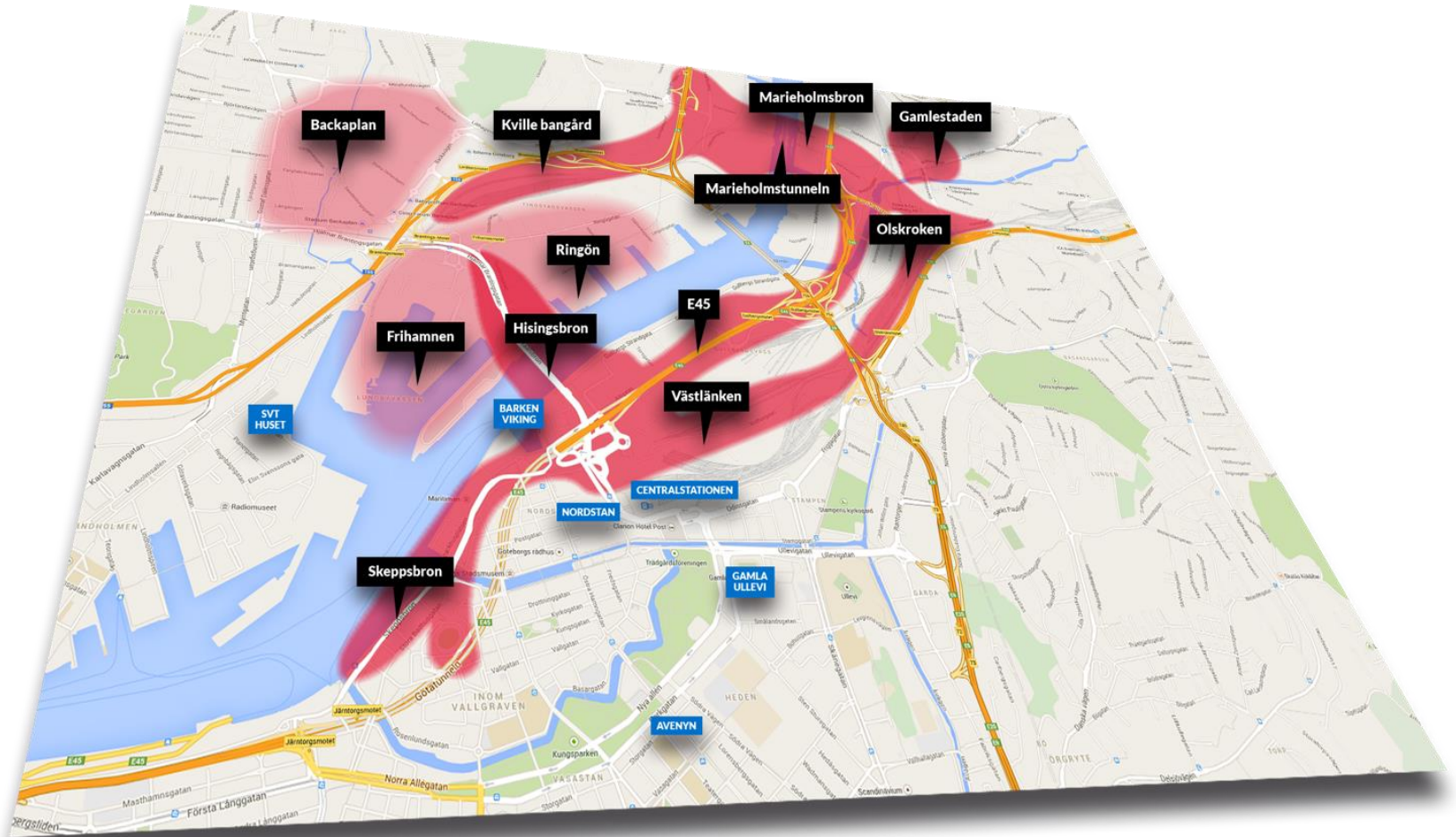
TRAFIKEN.NU

Vad har hänt under 2014-15?

- SL sa upp 16-åriga samarbetsavtalet – men vill fortsätta samverka runt störningsinfo
- Trafiken.nu har fått ny och mandatstark styrgrupp – styrelsen Trafik Stockholm
- Trafikinformationen i regionen får en hemvist i en operativ miljö – Trafik Stockholm
- Trafikstörningsinformationsfrågor hamnar mer i fokus i ett växande Stockholm
- Öppnar upp för bredare samverkan med fler parter. Till exempel andra kommuner
- Huvudmannagensamt förändringsprogram
- Reseplaneraren avvecklades 1 april 2016 – SL har reseplanerare och lägger till mer info tex cykel
- Göteborg och Skåne har kvar sina reseplanerare




TRAFIKEN.NU



Trafik Göteborg startar sommaren 2015

Trafikredaktionen

– påbörjad och under utveckling



För att kunna ge vass information till trafikanterna behöver jag veta i god tid hur ditt jobb eller evenemang påverkar trafiken!

TRAFIKEN.NU

Trafik Göteborg

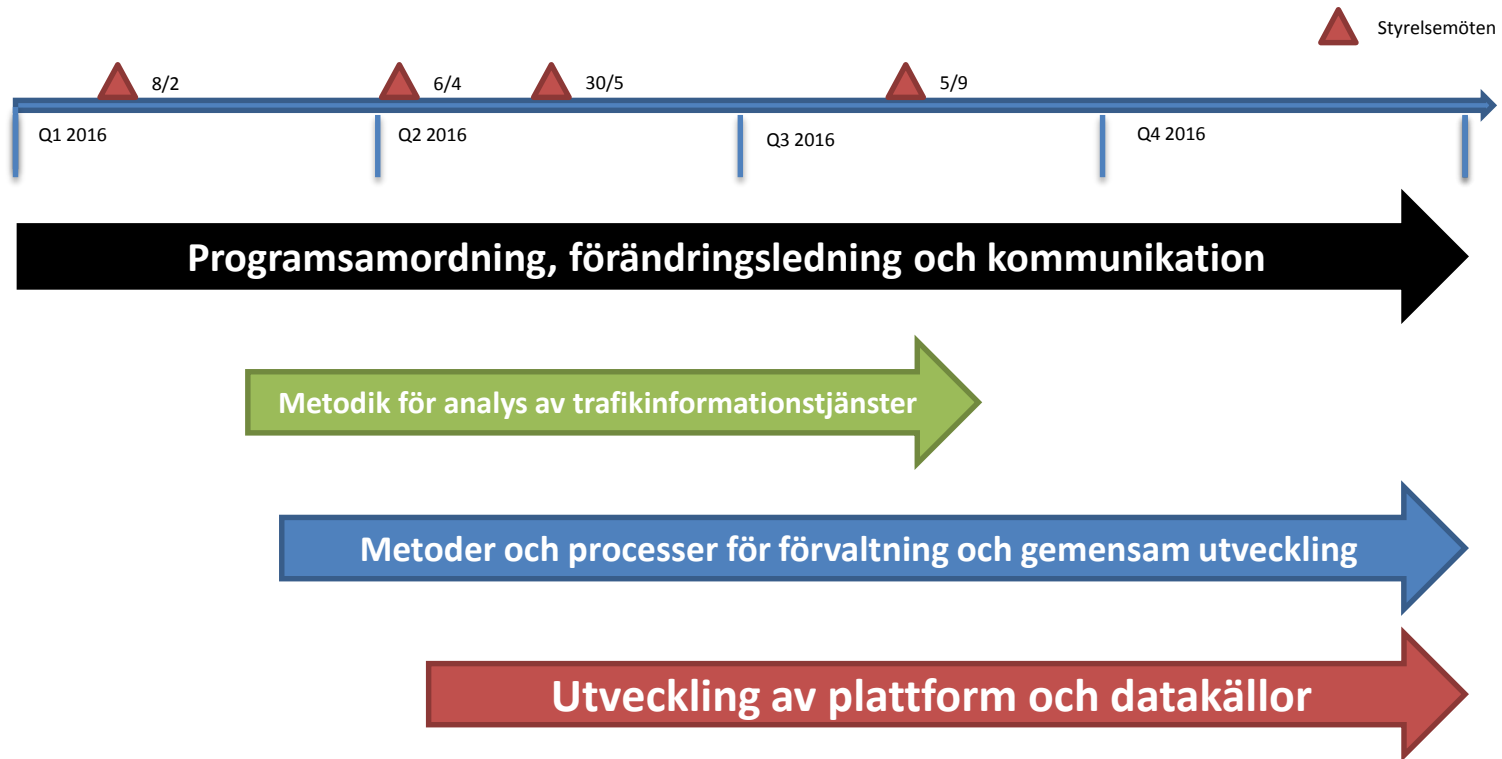


Framtiden ?!?

Mål

Trafik Stockholm ska kontinuerligt tillvarata medborgarnas behov och löpande utveckla trafikinformationserbjudandet, *med fokus på planerad och oplanerad störningsinformation*, för Stockholmsregionens resenärer och trafikanter.

Övergripande tidplan





Tack!