

Anpassning av kartor för släktforskning

Del 1



Karl-Ingvar Ångström
Släkt-, hembygds- o kartforskare
Seniorlantmätare

Vi gör din släktforskning enklare.

Föreningen DIS

Datorhjälp i Släktforskningen

- Sveriges största släktforskarförening
- Cirka 23000 medlemmar
- Har producerat programmet DISGEN **NYTT**
- Erbjuder support och utbildning
- 8 regionföreningar
- Se hemsidan www.dis.se



Närverksamheten drivs i 8 regioner



DIS har många funktionärer



DIPLOM


Vinnare

Kartografiska Sällskapet

Årets organisation 2012

Föreningen för Datorhjälp I Släktforskningen (DIS)

Här genom ett strävsamt och engagerat ideellt arbete tagit fram släktforskarprogrammet Disgen som med digitala kartor visualiserar både släktförhållanden och anförvarters geografiska positioner i tid och rum.



Peter Wasström
Ordförande i Kartografiska Sällskapet

Jönköping 29 mars 2012

Varför arbetar DIS med KARTOR?

- Stort intresse bland DIS-medlemmarna för (digitala) kartor
- DISGEN har en unik och mycket avancerad karthantering
- DIS har duktiga funktionärer
- Vi utvecklar DISGEN också mot hembygdsforskning

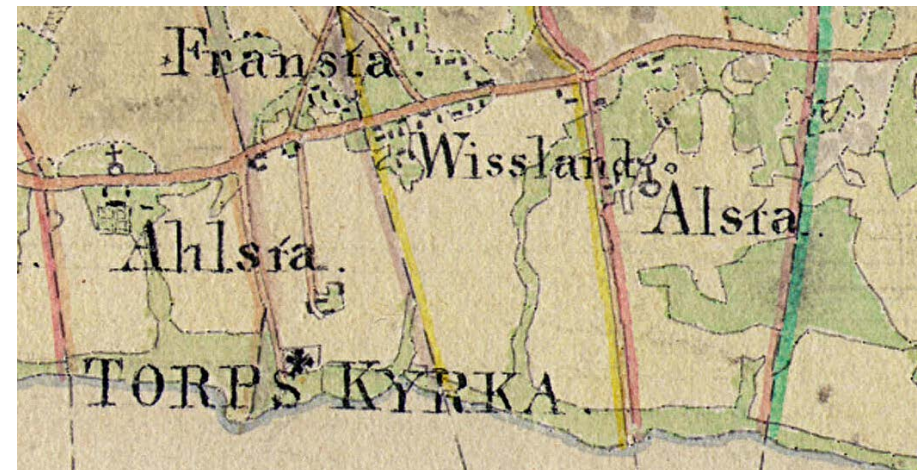
Georeferering

- Tidigt började vi koordinatsätta kartorna – för användning i DISGEN
- Vi valde kartor äldre än 70 år – eftersom det blev billigast
- **Tack LANTMÄTERIET att ni släppt många kartor fria!**
 - först terrängkartor m m
 - sedan äldre ekonomiska kartor

De här kartorna har vi arbetet med



Häradsekonomiska
kartan



Sockenkartor

A historical map of Västernorrlands län, Sweden, showing various parishes and geographical features. The map is overlaid with a semi-transparent white box containing text and a logo. The text is in a blue serif font. The logo consists of a stylized tree icon to the left of the letters 'DIS'.

**Sockenkartor
för Disgen**

Västernorrlands län



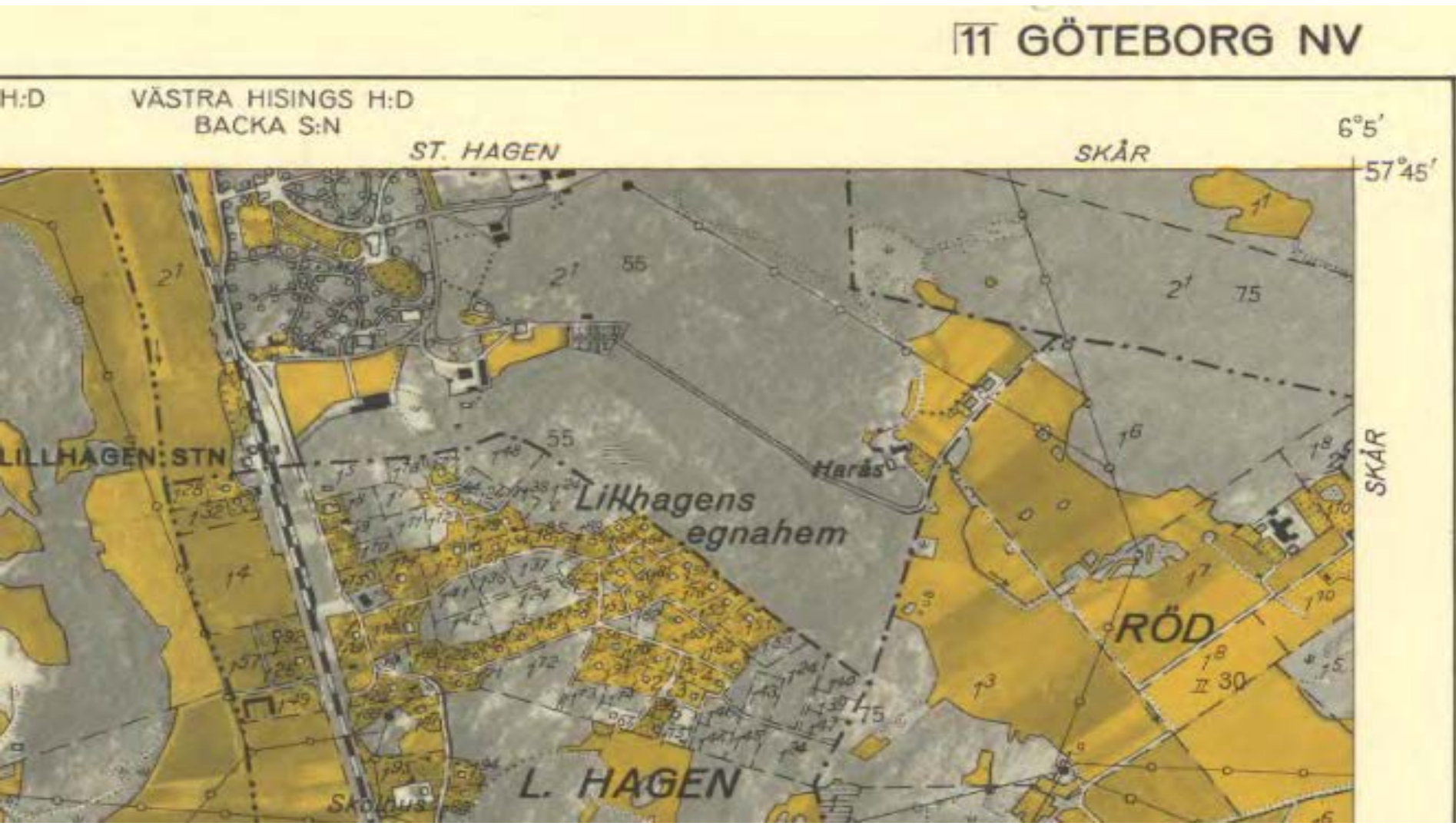
Hur arbetar DIS?

- God hjälp av Supportstugan i Linköping och Norrköping
 - Fas 3 – mycket meningsfullt arbete
 - **Därefter ideellt arbete av medlemmar**
 - Exempel: En medlem har skannat Terrängkartan för Väster- o Norrbottens kustland hos Umeå universitet
- ... Björn Johansson berättar mera om hur vi arbetar!

Pågående: äldsta EK O-län

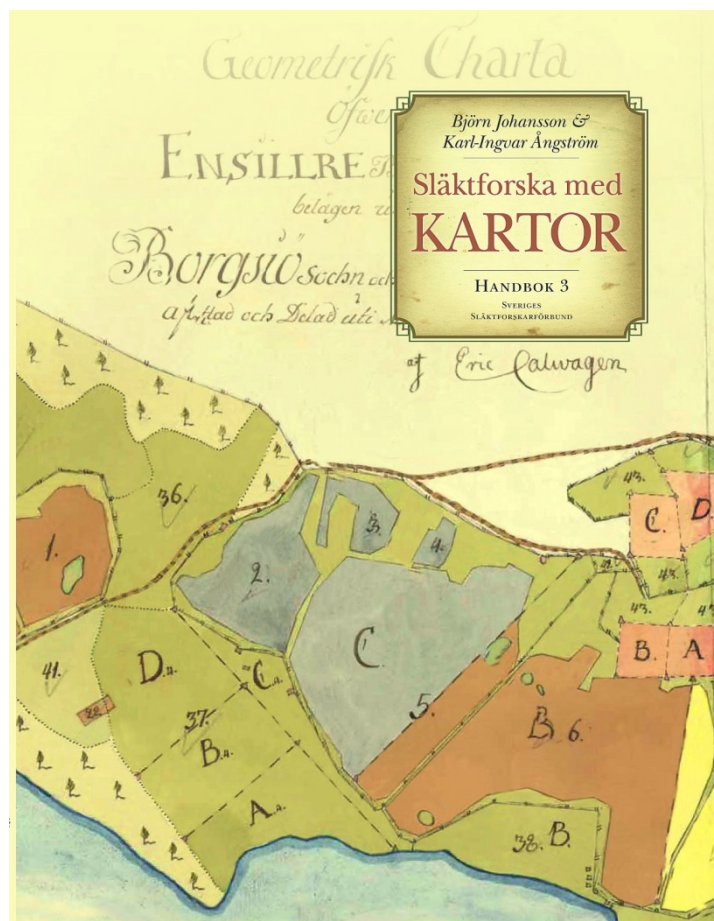
- 335 blad utgivna 1935-1940
- Gradblad, geografiska längden räknad från Stockholms gamla observatorium $18^{\circ} 3' 29,8''$ ost fr Greenwich. Omräknas till RT38.
- **Tack seniorgeodeten Lasse EE hos LM!**
- Samarbete med Bohusläns hembygdsförbund som har skannat beskrivningarna

Exempel på Ekonomisk karta O-län



Välkommen till monter 45

- Där kan ni titta på vår kartforskningshandbok



Anpassning av kartor för släktforskning

.... så över till del 2 med
min kollega
BJÖRN JOHANSSON

Föreningen DIS

Datorhjälp i Släktforskningen



Vi gör din släktforskning enklare.

Förnamn Efternamn