

3F Havsplanering

KARTOR FÖR HAVSPLANERING

Eva Jirner och Duncan Hume
SGU



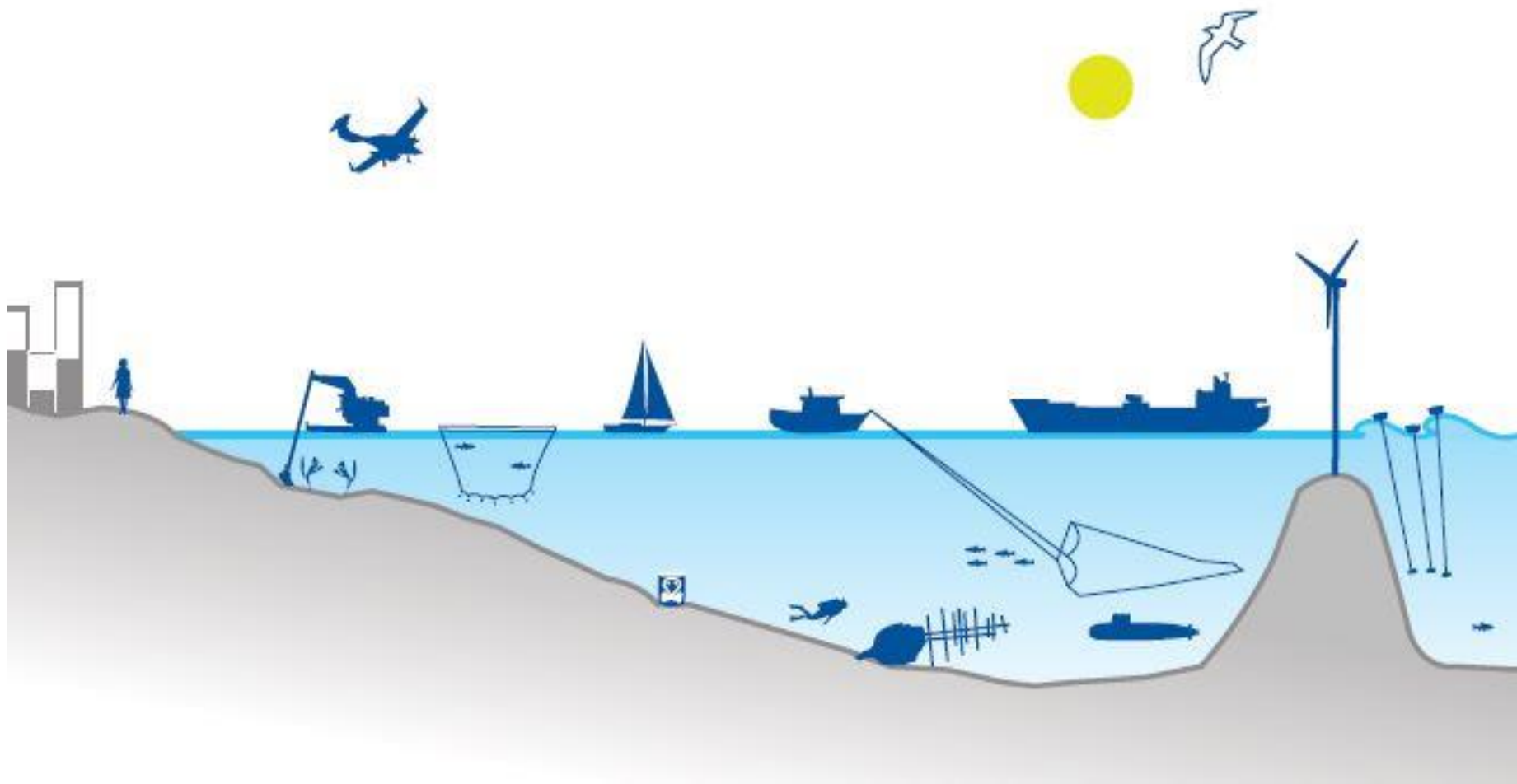


OCEAN SURVEYOR
1993/94

OCEAN SURVEYOR

Det händer mycket i havet!

Viktigt med bra planering för ett hållbart hav





Vattenförvaltning

Havsplanering

Infrastruktur

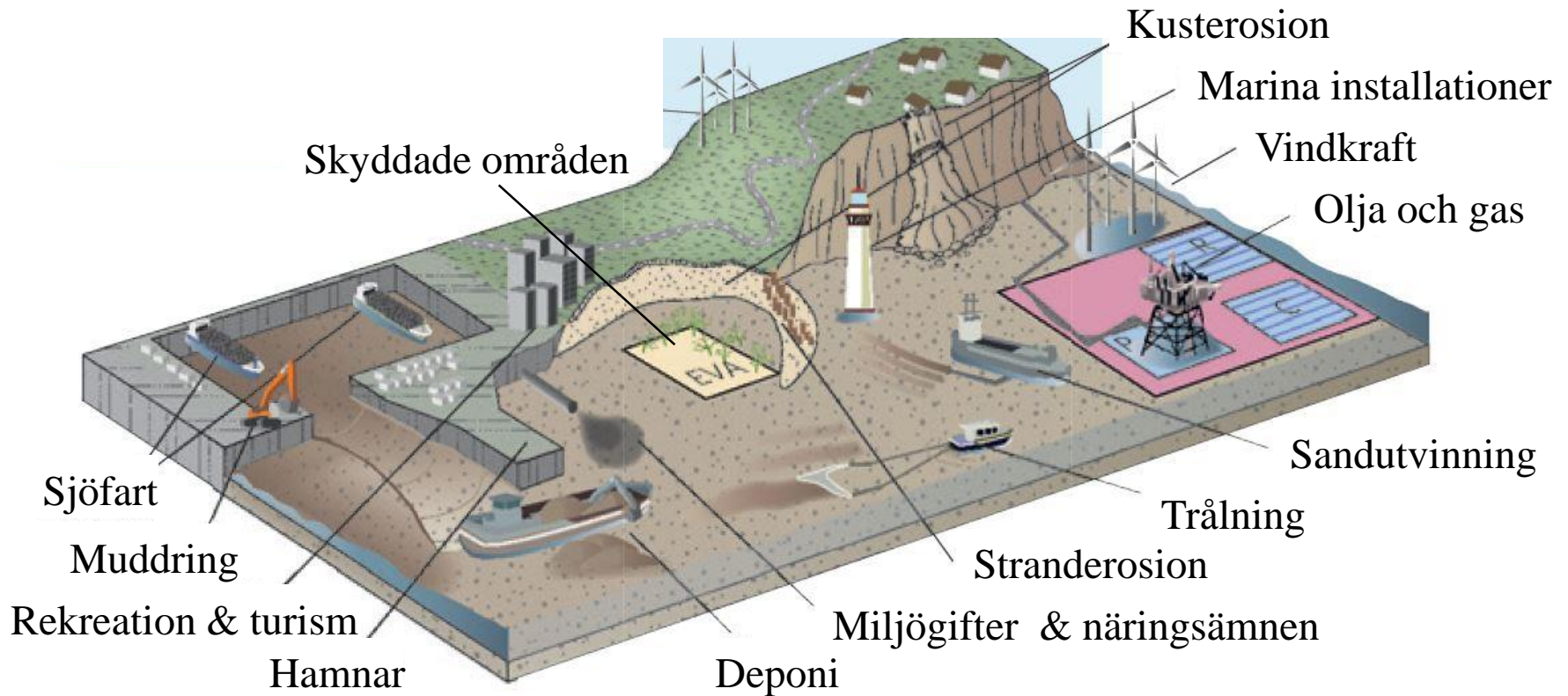
Mineralnäring

Materialförsörjning

Markanvändning

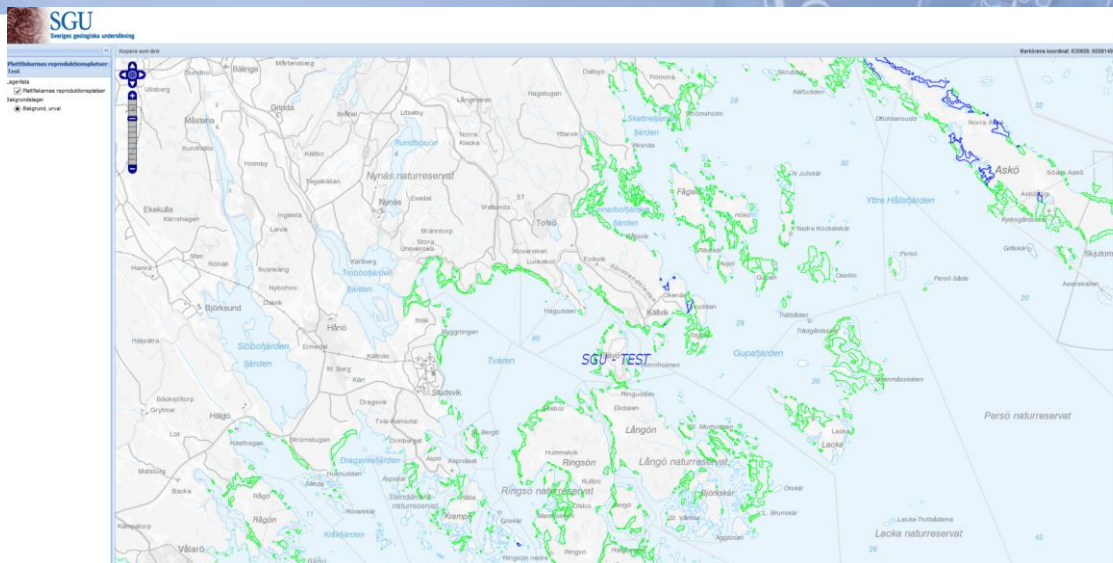
Geologiska värden

Marin miljö och planering





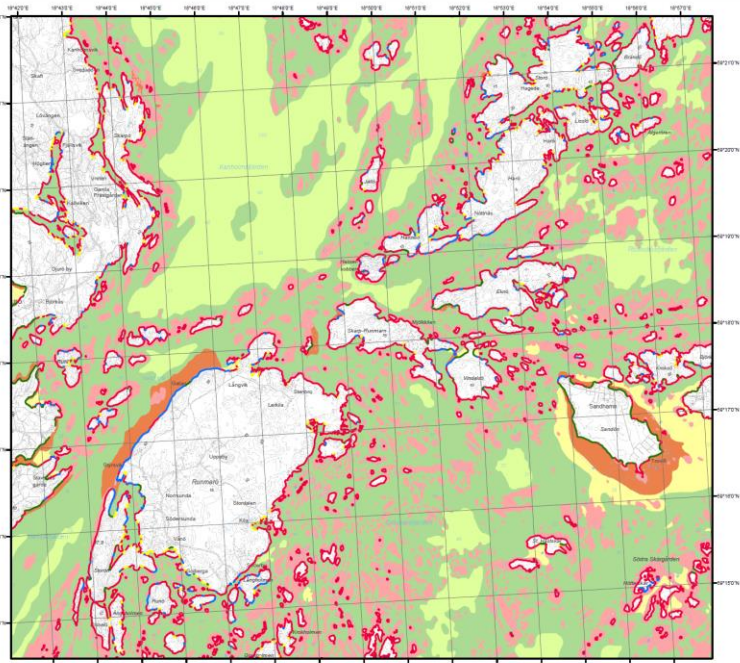
Ankring och Plattfiskar



Jans strand- och ankingskarta



- Strandtyp**
- Klippa
 - Stenstrand
 - Sandstrand
 - Sumpstrand
- Ankarbotten**
- Häll - mycket osäker
 - Sten och block - osäker
 - Mjuk lerbotten - god
 - Fast silt-lerbotten - mycket god
 - Sand - god



Uppdrag från HaV



14 augusti 2015

SGU startar nytt projekt om hållbar havsplanering



Almedalen 2016

tisdag 5 juli

HAVSPLANERING



Besök oss i vår monter!

