



DIGITALA ÖVERSIKTSPLANER TILL NATIONELLT ENHETLIG DIGITAL ÖP-INFORMATION

KARTDAGARNA 2024-04-17

INNEHÅLL

- ❖ Vad vill vi uppnå med digitala ÖP?
- ❖ ÖP-modellen 3.0
- ❖ Nationell specifikation för ÖP
- ❖ Tidplan
- ❖ Delaktighet



John Hellman
Planarkitekt
Boverket

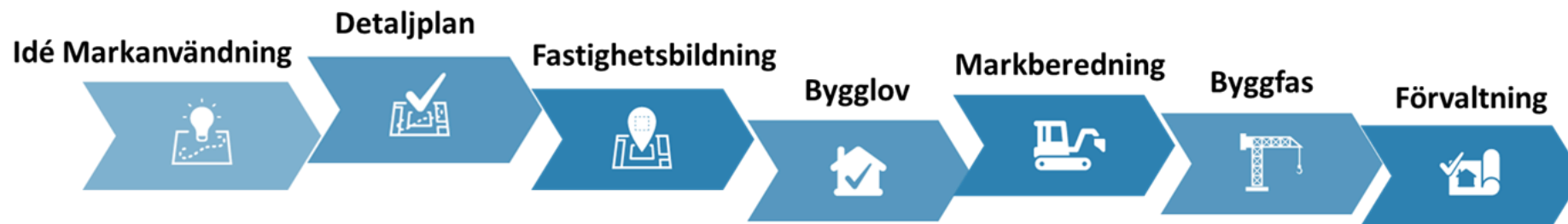
john.hellman@boverket.se



Karin Neland
Geodatasamordnare
Lantmäteriet


karin.neland@lm.se

SMARTARE SAMHÄLLSBYGGNADSPROCESS



nuläget

- en digitalt "bruten"
samhällsbyggnadsprocess



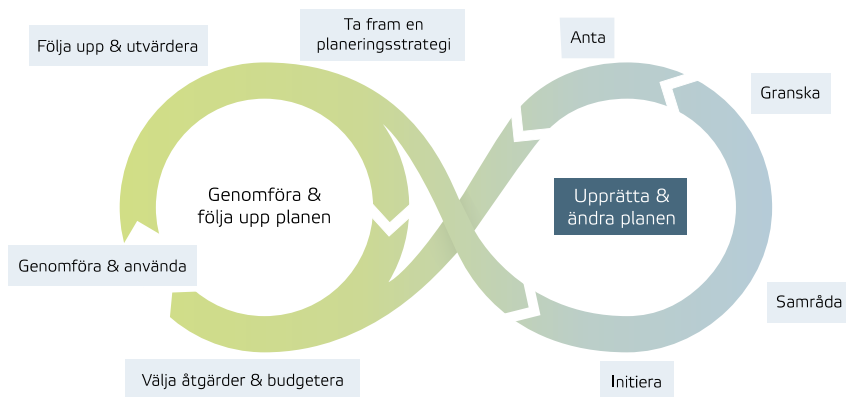
målbild

- en digitalt obruten
samhällbyggnadsprocess



FRAMTIDEN MED DIGITALA ÖVERSIKTSPLANER

- Stöd i efterföljande skeden
- Rätt information om rätt plats
- Rullande ÖP
- Förädling och återanvändning
- Koll på utfallet



MÖJLIGHETER OCH ANVÄNDARPERSPEKTIV

Som handläggare på **Länstyrelsen** vill jag kunna utläsa vad som gäller på respektive plats, vilka hänsyn som ska tas, vilka markförhållanden och övriga förutsättningar som råder och vilken markanvändning som föreslås

Som planhandläggare på **Region Skåne** vill jag ha standardiserad och digitalt tillgänglig information om markanvändningen för hela regionen

Som **översiktsplanerare** vill jag kunna se grannkommunernas föreslagna markanvändning, infrastruktur o dyl tillsammans med min egen kommuns ÖP

Som **näringslivsutvecklare** på Business Region Göteborg vill jag kunna utläsa pågående och föreslagna markanvändning samt riksintressen för ett visst ändamål eller plats

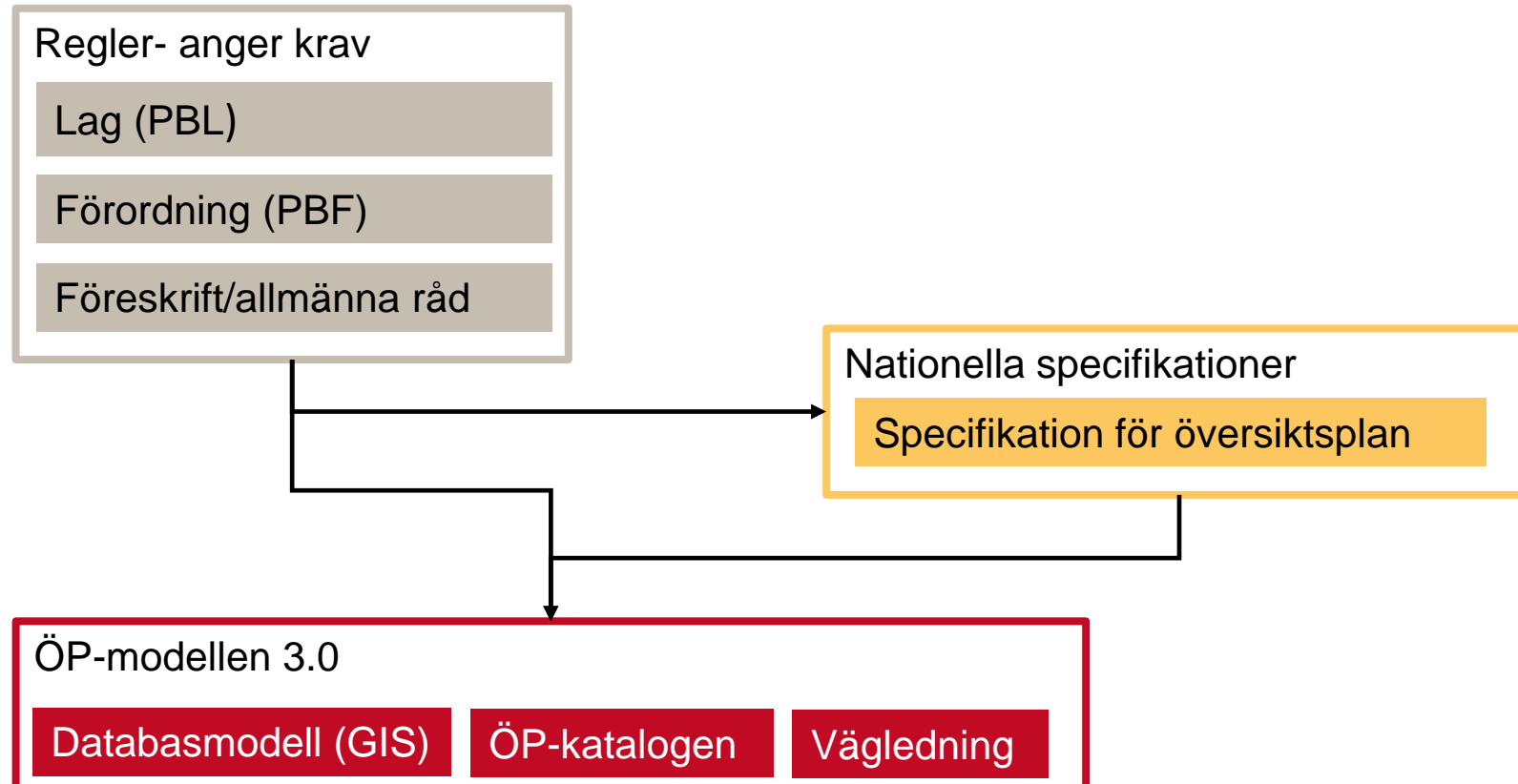
Som regional samhällsplanerare på **Trafikverket** vill jag kunna utläsa vad kommunerna tänkt kring infrastruktur samt hur markanvändningen förhåller sig till riksintressen där infrastrukturplanering finns

MÖJLIGHETER OCH ANVÄNDARPERSPEKTIV

- Smidigare dialog med beslutsfattare, medborgare och näringsliv
- Nationellt tillgänglig och sökbar information
- Underlätta mellankommunal och regional samordning
- Grunden för gemensamma systemlösningar



DIGITAL ÖP – OLIKA DELAR



ÖP-MODELLEN 3.0

VAD ÄR ÖP-MODELLEN 3.0?

- ÖP-katalogen
- Databasmodell
- Vägledning



Illustration: Klara Falk, Boverket

ÖP-KATALOGEN

ÖP-KATALOGEN

En tjänst från Boverket

ÖP-katalogen

ÖP-katalogen är en tjänst till alla Sveriges kommuner och ska ge stöd i kommunens arbete med digital översiktsplan.

Katalogen ger stöd för att uppfylla bestämmelsen i plan- och byggförordningen, om att uppgifterna i översiktsplanen ska kunna tillgängliggöras och behandlas digitalt, och Boverkets föreskrifter om översiktsplan. Katalogen utgör också ett komplement till den nationella specifikationen för översiktsplan som Lantmäteriet och Boverket arbetar med att utveckla. ÖP-katalogen är frivillig att använda och kommuner kan välja andra sätt att uppfylla kraven i förordningen och föreskrifterna.

Katalogen kommer vidareutvecklas under kommande år. Vi tar gärna del av dina synpunkter, Kontaktuppgifter hittar du på Boverkets webbplats.

→ [Information om ÖP-katalogen](#)

Sök i ÖP-katalogen

Version

Återkallade versioner visas inte i ÖP-katalogen.

Version 0.1 (2024-04-04 - gällande) | v

Fritextsök (frivilligt)

Filtrering ^

0

Aspekt (frivilligt)

En version måste väljas före aspekt.

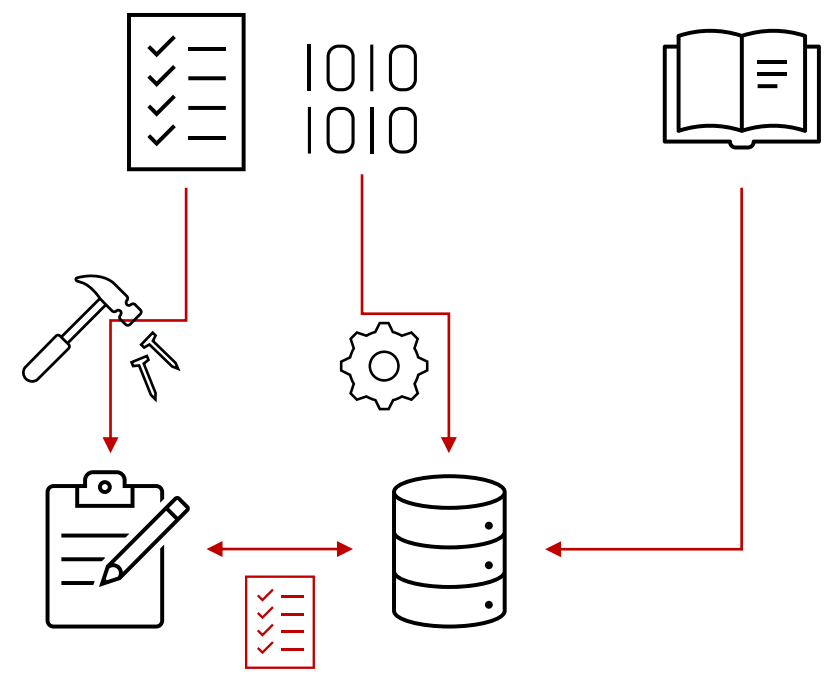
Alla aspekter | v

- Alla aspekter
- 01. Utvecklingsinriktning
- 02. Mark- och vattenanvändning
- 03. Förhållande av väsentlig betydelse
- 04. Mål, planer och program
- 05. Klimatrelaterade risker
- 06. Länsstyrelsens invändningar
- 07. Konsekvenser
- 08. Nivå
- 09. Användningsstatus
- 10. Kompletterande mark- och vattenanvändning

Precisering (frivilligt)

Kategori måste väljas före precisering.

DATABASMODELL

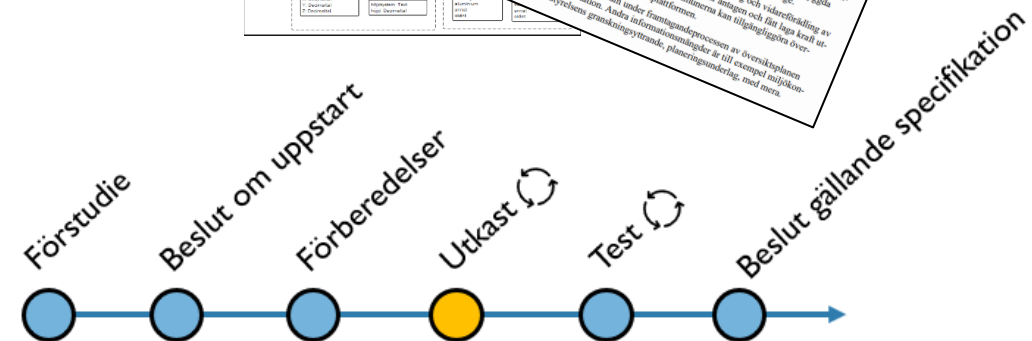
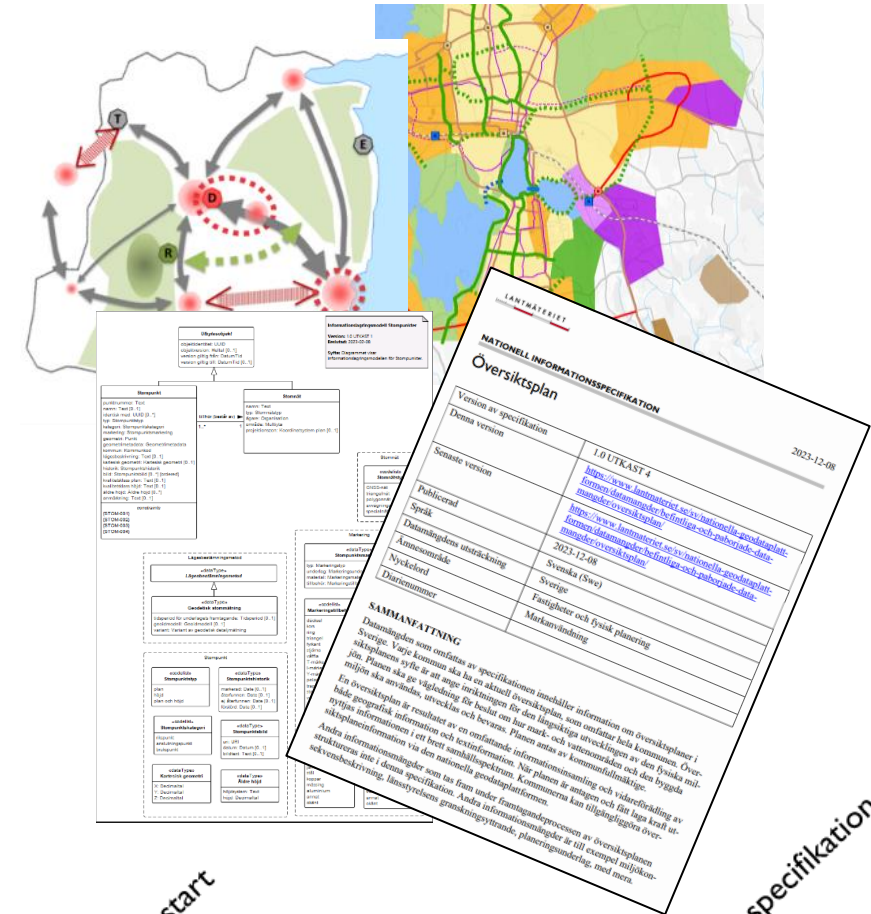


NATIONELL SPECIFIKATION FÖR ÖP

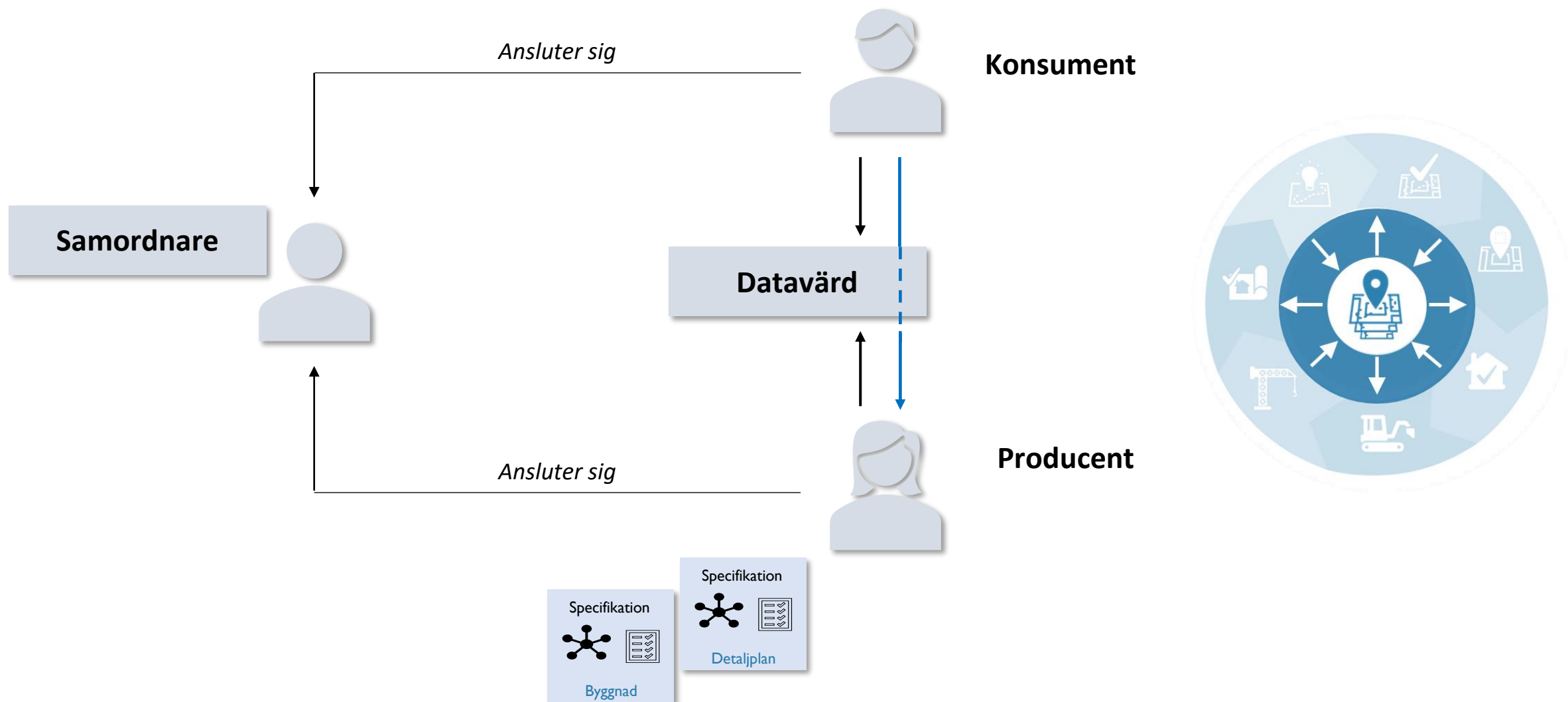
NATIONELL SPECIFIKATION FÖR ÖVERSIKTSPLAN

Ger vägledning för beslut om hur mark- och vattenområden ska användas och hur den byggda miljön ska användas, utvecklas och bevaras

- Arbetet startade augusti 2022
- Status: Utkast (enligt process)
- Nästa milstolpe: Testversion vid halvårsskiftet 2024
- Dialog med referensgrupp och systemleverantörer
- Ansvarig: Lantmäteriet (i nära samverkan med Boverket)
- Målsättning: *En nationell specifikation som innehåller det samlade behovet av information för såväl kommunens hantering som för vidare användning av informationen.*



NATIONELLA GEODATAPLATTFORMEN (NGP)



INFORMATION PÅ LANTMÄTERIETS WEBBSIDA

[Hem](#)
[Konsument](#)
[Producent](#)
[Datamängder](#)
[Utvecklare](#)

Sök

Datamängder > Översiktsplan

- Översiktsplan
- Översiktsplaner
- Översiktsplaner av
- Översiktsplaner te

Lyssna

Översiktsplan

Varje kommun ska ha en aktuell översiktsplan, som omfattar hela kommunen. Den ska spegla den politiska majoritetens uppfattning och beslutas av kommunfullmäktige. Översiktsplanen är inte bindande men ska ge vägledning för beslut om hur mark- och vattenområden ska användas och hur den byggda miljön ska användas, utvecklas och bevaras. Detta är en påbörjad datamängd som ännu inte har en gällande specifikation.

Innehåll på sidan

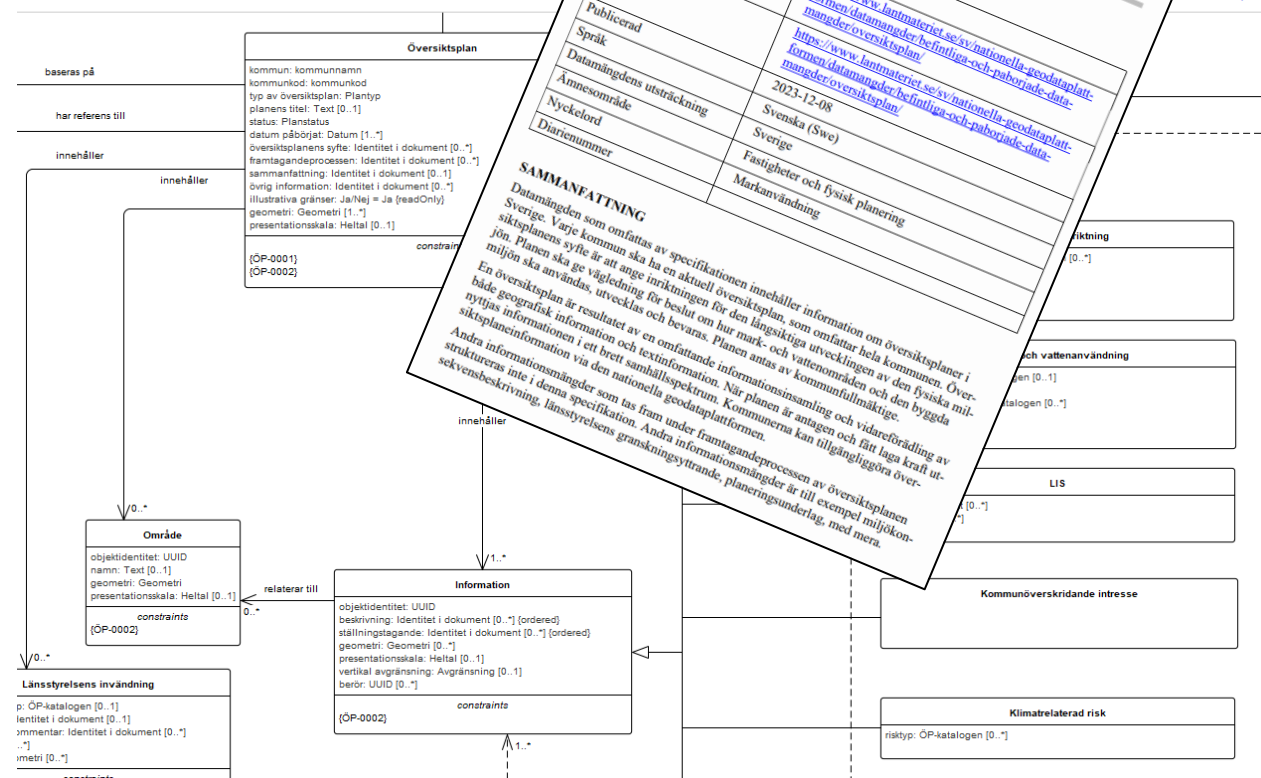
- » [Beskrivning](#)
- » [Nationella specifikationer](#)
- » [Support](#)

Beskrivning

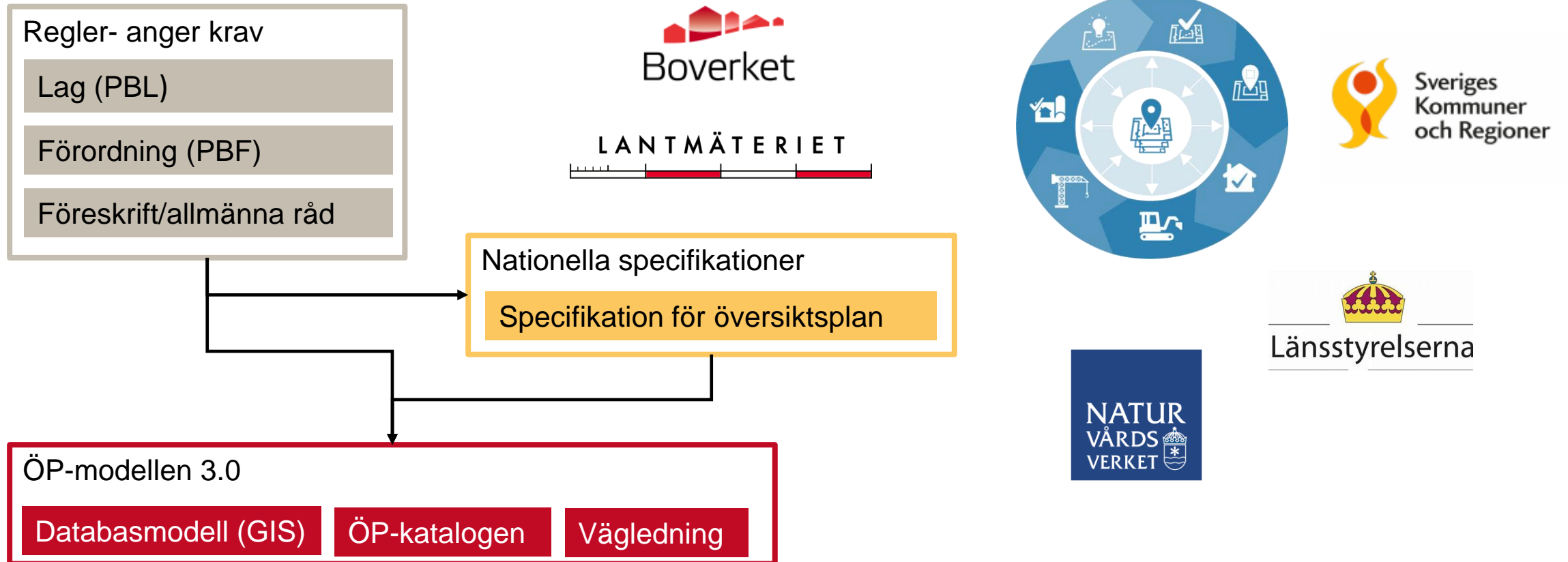
Ett förberedande arbete pågår med målsättningen att på sikt ta fram en eller flera specifikationer för översiktsplan.

Plan- och bygglagen ställer övergripande krav på innehållet i en ÖP. Samtidigt har olika

ast 4 [Informationsmodell]

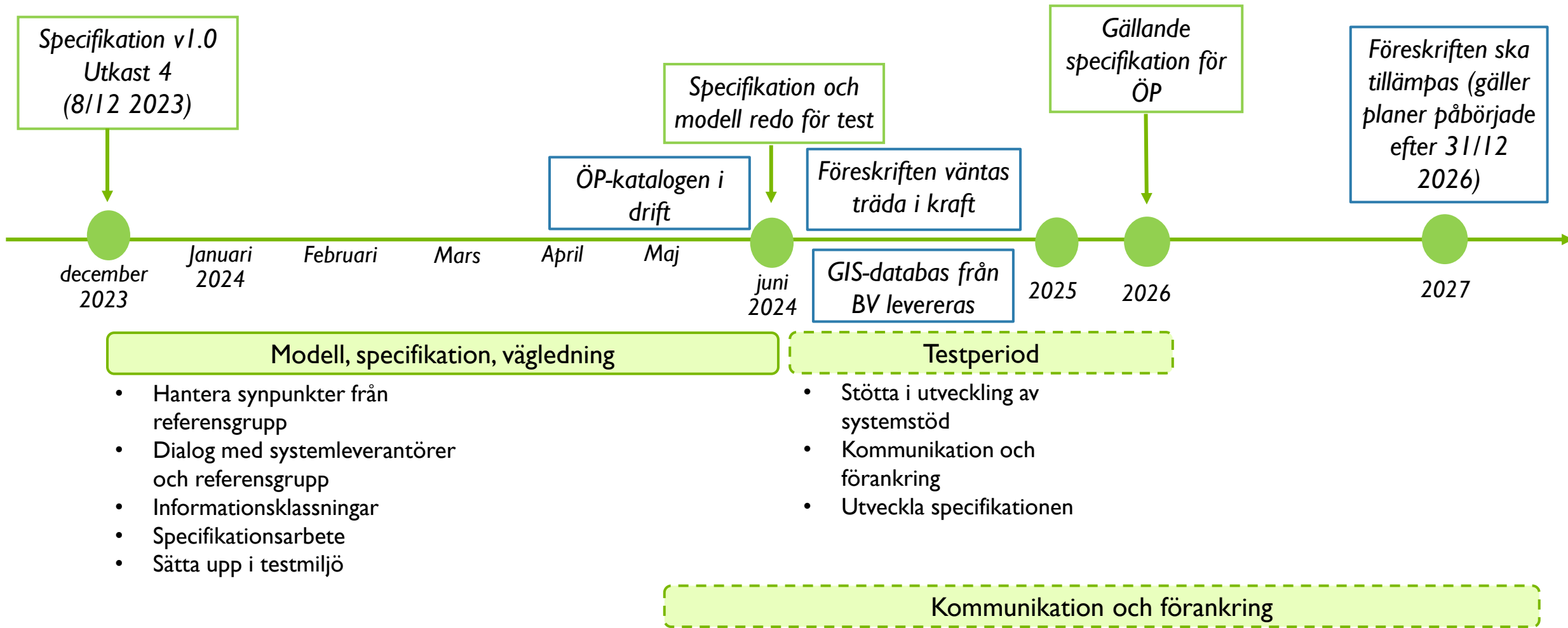


DIGITAL ÖP – SAMVERKAN ÄR AVGÖRANDE



TIDPLAN OCH ARBETET FRAMÅT

PRELIMINÄR TIDPLAN DIGITAL ÖVERSIKTSPLAN



VILL DU VARA MED I ARBETET?

- ❖ Referensgrupp nationell specifikation
- ❖ Test av nationell specifikation
- ❖ Test ÖP-katalogen, databaslösning
- ❖ Programvaruleverantör, systemutvecklare/konsult, kommun...

Besök oss gärna i Lantmäteriets monter!



SYSTEMLEVERANTÖRSTRÄFF

Lantmäteriet bjuder in systemleverantörer till informationsträff om Nationella Geodataplattformen (NGP) med fokus på:

- *Presentationer av tidigare kompetensupphandling*
- *Färdplansuppdraget*
- *Strategiska frågor*
- *Pågående datamängder*

Tisdagen den 4 juni

World Trade Center, Stockholm

Intresserad av att delta?

Maila smartsam@lm.se



LÄNKAR OM DU VILL VETA MER

Nationell specifikation för ÖP: <https://www.lantmateriet.se/sv/nationella-geodataplattformen/datamangder/oversiktsplan/>

Nationella geodataplattformen: <https://www.lantmateriet.se/sv/nationella-geodataplattformen/>

Filmer om nationella geodataplattformen (NGP):

<https://www.lantmateriet.se/sv/nationella-geodataplattformen/om-plattformen/filmer-ngp/>

Smartare samhällsbyggnadsprocess (LM): <https://www.lantmateriet.se/sv/smartare-samhallsbyggnadsprocess/>

Kunskapsbanken översiktsplanering: <https://www.boverket.se/sv/PBL-kunskapsbanken/planering/oversiktsplan/>

TACK! VI FINNS PÅ...

WEBBPLATS www.lantmateriet.se

LINKEDIN www.linkedin.com/company/lantmateriet

FACEBOOK www.facebook.com/lantmateriet

INSTAGRAM www.instagram.com/lantmateriet

KONTAKT karin.neland@lm.se

kundcenter@lm.se

TELEFON 0771-63 63 63

WEBBPLATS www.boverket.se

LINKEDIN www.linkedin.com/showcase/digitalisering-för-planering-byggande-och-boende

KONTAKT john.hellman@boverket.se

registraturen@boverket.se

TELEFON 0455-35 30 00

