




Eskilstuna
kommun

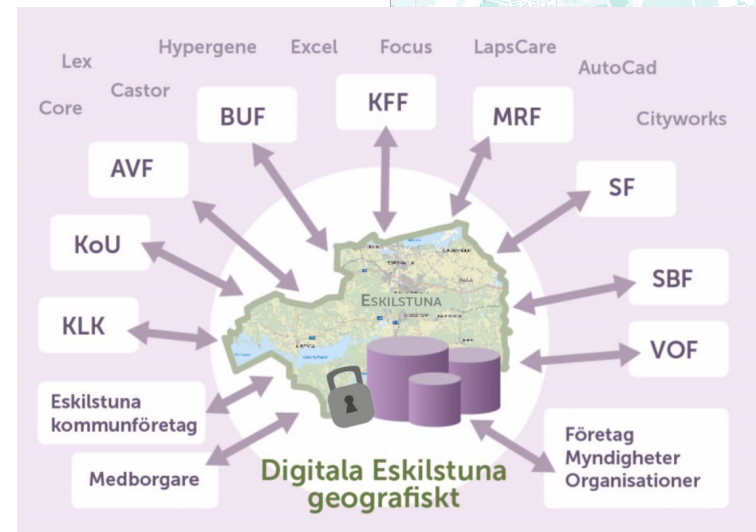



GEOPORTIA

- mer än bara metadata

Goda hållbara möten

- Metadata
- Klara leveranser för geodatasamverkan
- Fungera som administrativt stöd för Kart och GIS
- Vara framtidssäkrat genom att följa standard
- Vara tillgängligt för geodataanvändare
- Fungera integrerat med webbgis
- Kommunens dataägare kan själva sköta sin egen metadatainformation



FÖRVALTNINGSÖVERENSKOMMELSER

The screenshot shows a web application interface for 'Förvaltningsöverenskommelse'. On the left is a dark purple sidebar with navigation items: Kontrollpanel, Behörighetsgrupper, Delegera, Datatyper, Databaser, Dataset, Dataägare, and Domäner. The main content area has a top navigation bar with 'Dataägare', 'Kontaktperson', 'Mina förslag', 'Hantera aktiva förslag', and 'Förvaltningsöverenskommelse'. Below this is a blue button 'Påbörja signering' and a warning message: 'OBS! Du har databasspecifikationer att signera.' There are also buttons for 'Standardvy...', 'Kolumner', and '+ Lägg till vy'. The main content displays a table titled 'Databasspecifikationer som du är dataägare till'. The table has columns: Titel, Skyddsklass, Underhållsfrekvens, Sammanfattning, Administrationsrutin, and Behörig att läsa. Three rows are visible, each with a dropdown arrow on the left and a yellow shield icon in the Skyddsklass column.

Titel	Skyddsklass	Underhållsfrekvens	Sammanfattning	Administrationsrutin	Behörig att läsa
Analys lekplatsområde, maxavstånd, nuläge		Vid behov - data uppdateras vid behov	Visar områdestyp, antal barn 0-12år...	Informationsägaren ger hela uppdraget till Geodataenheten	
Analys lekplatsområde, maxavstånd, planering		Vid behov - data uppdateras vid behov	Visar områdestyp, antal barn 0-12år...	Informationsägaren ger hela uppdraget till Geodataenheten	
Antal barn per områdestyp för lekplatser, 2019 - 2020		Ej planerat - det saknas planerad uppdatering	Visar antal barn i respektive områd...	Informationsägaren ger hela uppdraget till Geodataenheten	

The screenshot shows a dialog box titled 'Signering av databasspecifikationer'. It contains a list of database specifications with 'Granska' buttons next to each. Below the list, it shows 'Redo att signeras' with a green checkmark and a timer '313 dagar kvar tills signering'. At the bottom are buttons for 'Visa signerade', 'Avbryt', and 'Signera alla godkända databasspecifikationer'.

Behöver godkännas före signering

- Antal barn per lekplatsområde 2019 - 2020
- Antal barn per områdestyp för lekplatser, 2019 - 2020
- Bevattningsanläggningar
- Effektbelysning - kontaktdon
- Ellis naturstig
- Gränsförslag, Naturreservat Hugelsta
- Hundlekparker
- Häkans stin

Redo att signeras 313 dagar kvar tills signering

- Antal barn per lekplatsområde 2017 - 2018

[Visa signerade](#) [Avbryt](#) [Signera alla godkända databasspecifikationer](#)

METADATA

155/2000

Ämnesområde

Tillkomsthistorik ?

Källa: Från vilka andra kartlager eller informationsmängder som kartlagret skapats utifrån.
Kvalitet: Beskriver vilken noggrannhet objekten i kartlagret har. T.ex. +- 5 meter.
Datansamlingsmetod: Hur data har samlats in.
Bearbningssteg: T.ex. om kartlagret justerats efter insamling eller en viss urgallning av objekt utförts.

Originaldata

Avviker ej från ursprungsdata

Datansamlingsmetod ?

Bearbningssteg ?

Boundingboxtyp

Status datamängd

Arkiveringsalternativ av datamängd *

Öppen data ? Datat har en skyddsklass som inte godkänner att det publiceras som öppna data

Restriktioner

Åtkomstrestriktioner

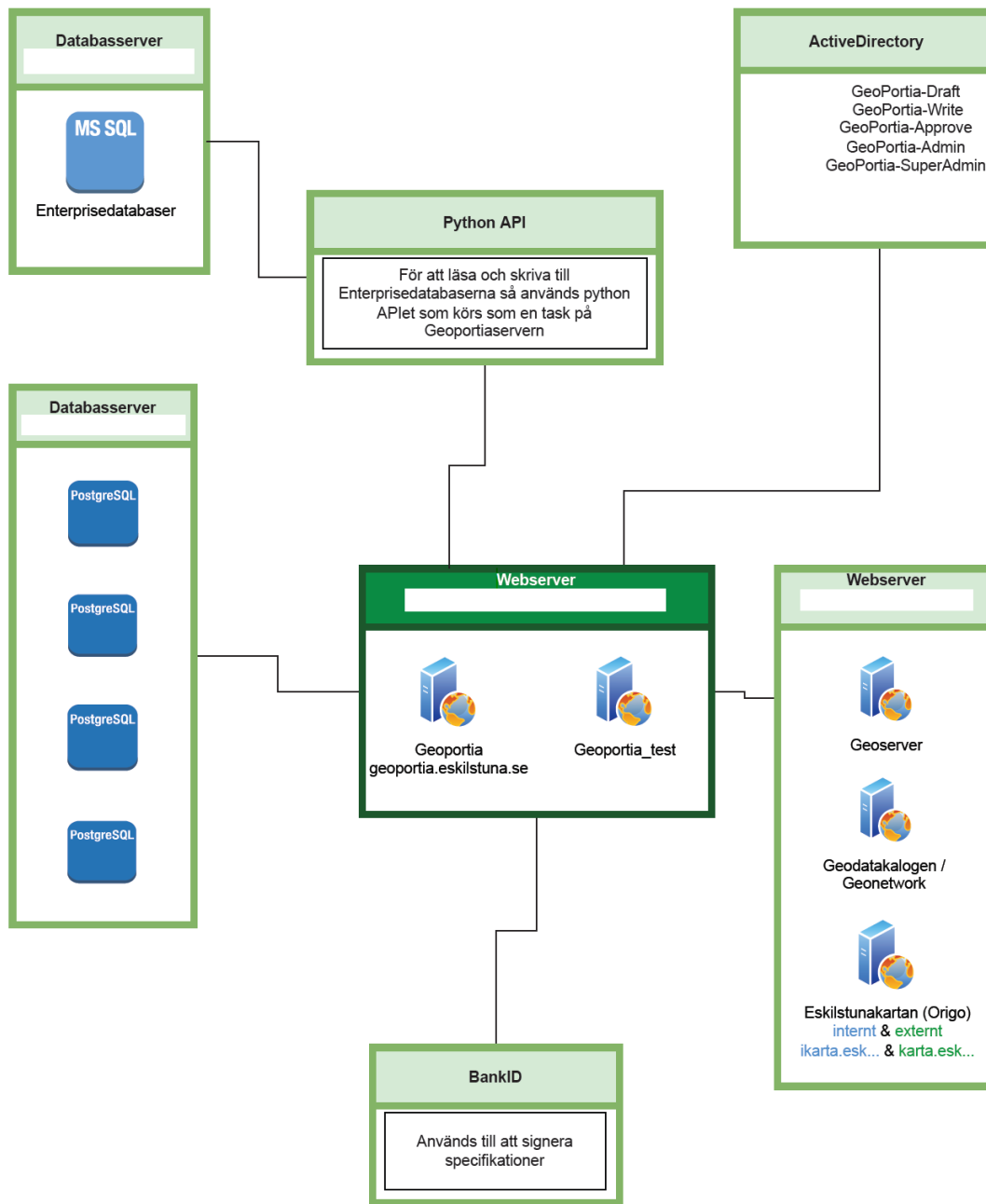
Restriktioner för användande

Övriga restriktioner

Datum för förvaltningsöverenskommelse ?

UUID

Kontaktpersoner



25:00:00

00:21:47

ÖNSKAD UTVECKLING

- Automatisera publicering av öppna datamängder
- Inläsning av ArcGIS server-tjänster
- Skapa databasanvändare
- Roller i Enterprise
- mm

FRÅGOR?



TACK FÖR OSS

Micaela Lindborg

John Kohlin

Pelle Egnerfors

micaela.lindborg@eskilstuna.se

john.kohlin@eskilstuna.se

pelle.egnerfors@eskilstuna.se