

# Framtida dataförsörjning

## **Malmö stads projekt**

Läs mer här  
[malmo.se/stadsutveckling](https://malmo.se/stadsutveckling)

Trine Nykjär & Daniel Gardevärn  
**Malmö stad, geodataenheten**





KVALITET  
JÄMLIKHET  
KLIMAT



Malmö stad

# SBK- Geodata – Mindmap efter Workshop 2

**GEODATA - behoven**  
 Malmö Stad (SBK) har behov av:  
 - Att effektivt utnyttja geodata

**Varför process och styrning?**  
 Skapa medvetenhet, förståelse och respekt för nyttor och konsekvenser av Geodata i olika sammanhang. Tydliggöra för olika intressenter vad de kan förvänta sig inom olika områden

**Följer och konsekvenser**  
 - Skapa en tydlig bild av behovet för att kunna prioritera och utvärdera  
 - Utvärdera konsekvenserna för olika intressenter

**Varför?**  
 - Skapa medvetenhet om behovet för att kunna prioritera och utvärdera  
 - Utvärdera konsekvenserna för olika intressenter

**Varför behövs styrning?**  
 - Skapa en tydlig bild av behovet för att kunna prioritera och utvärdera  
 - Utvärdera konsekvenserna för olika intressenter

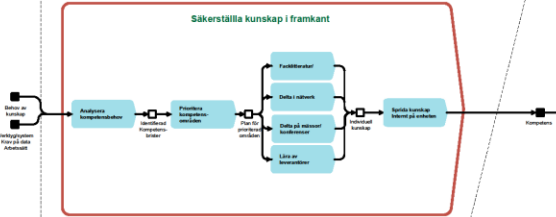
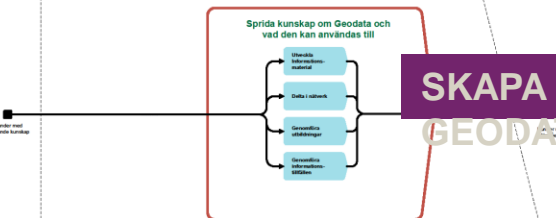
**Följer och konsekvenser**  
 - Skapa en tydlig bild av behovet för att kunna prioritera och utvärdera  
 - Utvärdera konsekvenserna för olika intressenter

**Varför?**  
 - Skapa medvetenhet om behovet för att kunna prioritera och utvärdera  
 - Utvärdera konsekvenserna för olika intressenter

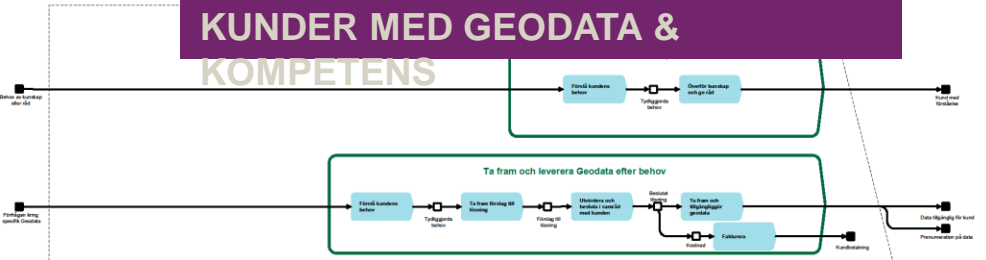
**Varför behövs styrning?**  
 - Skapa en tydlig bild av behovet för att kunna prioritera och utvärdera  
 - Utvärdera konsekvenserna för olika intressenter



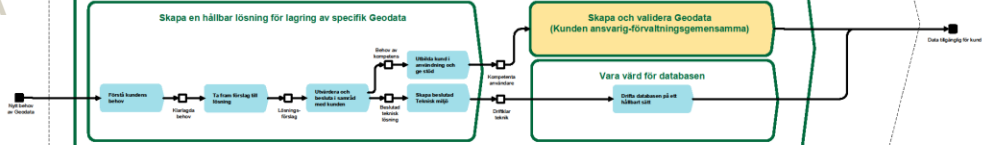
## ÖKA KUNSKAP OM GEODATA OCH DESS ANVÄNDNING



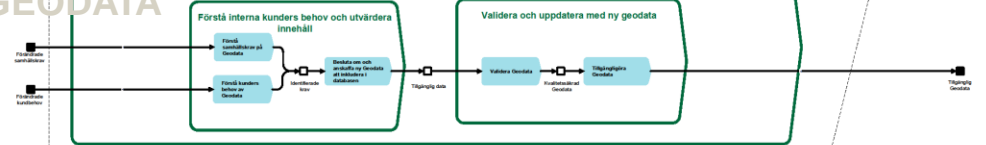
## TILLGÄNGLIGGÖRA OCH STÖDJA KUNDER MED GEODATA & KOMPETENS



## SKAPA & UPPRÄTTHÅLLA EN HÅLLBAR LÖSNING FÖR LAGRING AV SPECIFIK GEODATA



## UPPRÄTTHÅLLA EN HÅLLBAR ÖPPEN MILJÖ FÖR DISTRIBUTION AV GEODATA



## SÄKERSTÄLLA EN TEKNISK MILJÖ FÖR GEODATA



**Varför?**  
 - Skapa medvetenhet om behovet för att kunna prioritera och utvärdera  
 - Utvärdera konsekvenserna för olika intressenter

**Varför behövs styrning?**  
 - Skapa en tydlig bild av behovet för att kunna prioritera och utvärdera  
 - Utvärdera konsekvenserna för olika intressenter

**Varför?**  
 - Skapa medvetenhet om behovet för att kunna prioritera och utvärdera  
 - Utvärdera konsekvenserna för olika intressenter

**Varför behövs styrning?**  
 - Skapa en tydlig bild av behovet för att kunna prioritera och utvärdera  
 - Utvärdera konsekvenserna för olika intressenter

**Varför?**  
 - Skapa medvetenhet om behovet för att kunna prioritera och utvärdera  
 - Utvärdera konsekvenserna för olika intressenter

**Varför behövs styrning?**  
 - Skapa en tydlig bild av behovet för att kunna prioritera och utvärdera  
 - Utvärdera konsekvenserna för olika intressenter

**Varför?**  
 - Skapa medvetenhet om behovet för att kunna prioritera och utvärdera  
 - Utvärdera konsekvenserna för olika intressenter

**Varför behövs styrning?**  
 - Skapa en tydlig bild av behovet för att kunna prioritera och utvärdera  
 - Utvärdera konsekvenserna för olika intressenter

**Varför?**  
 - Skapa medvetenhet om behovet för att kunna prioritera och utvärdera  
 - Utvärdera konsekvenserna för olika intressenter

**Varför behövs styrning?**  
 - Skapa en tydlig bild av behovet för att kunna prioritera och utvärdera  
 - Utvärdera konsekvenserna för olika intressenter



# Ambition för vår geodata- försörjning

Syftet:

Hållbara Geodata

Mål:

Geodata i rätt kvalitet, i rätt tid till rätt  
kostnad

# STATEMENT

Förtroendet för den digitala samhällsbyggnadsprocessen bygger på åtkomst till bra och sammanhängande geodata.

# Vår roadmap

PROJEKTSTART  
"FRAMTIDA  
DATAFÖRSÖRJNING"

ANSTÄLLNING AV  
INFORMATIONSFÖRVALTARE

DATAFÖRSÖRJNINGSTRATEGI  
(METRIA)

FÖRSLAG GRUNDDATALAGER &  
TILLHANDAHÅLLANDE (SWECO)

PROCESSKARTLÄGGNING AV  
SBK'S VERKSAMHETER

# Detta ska definiera vårt tillhanda- hållande

- ✓ Vi säkerställer en effektiv och validerad geodataförsörjning
- ✓ Vi lagrar i väldokumenterade datamodeller.
- ✓ Vi säkerställer datadisciplin och dataetik
- ✓ Vi säkerställer att våra Geodata trovärdiga, och spårbara
- ✓ Vi ser till att datakvalitén matchar behovet

# VAD GÖR VI?

- ✓ **Projekt med en plan på 2 år**
- ✓ **Projektets deltagare kommer från Stadsmättningsavdelningens enheter**
- ✓ **Samlar avdelningen runt frågorna:**
  - Hur effektiviserar vi vår verksamhet?
  - Hur lagrar vi Geodata?
  - Hur samlar vi in Geodata?



# HUR GÖR VI?

- ✓ **Fyra + ett arbetspaket är aktiva just nu**
  - Varje arbetspaket har en arbetspaketledare och 3-6 deltagare
- ✓ **Styrgrupp med avdelningens chefer**
- ✓ **Under intensiva perioder arbetar de olika arbetspaketen med:**
  - Inventering och utredning av arbetssätt
  - Dialog med resterande avdelningar/förvaltningar
  - Dialog med myndigheter
  - Deltar i nationella projekt
  - Upphandlar nya metoder

# ARBETSPAKET 1

- ✓ Fokus på effektiviseringar av verksamheten
- ✓ Tittat på var det finns timmar att spara in:
  - Ute i fält?
  - Effektiva e-tjänster?
  - Överadministration?
- ✓ Hade den mest intensiva perioden under förra året.

# ARBETSPAKET 2

- ✓ Vilka geometrier och attribut ska vår geodata ha?
- ✓ Fokus på primärkartans datamängder:
  - Främst Byggnader, transport och markskikt
- ✓ Utreder, bl.a. i dialog med LM och andra verksamheter inom Malmö stad, hur data ska se ut

# ARBETSPAKET 3

- ✓ Fokus på att utreda konstadseffektiva insamlingsmetoder
- ✓ Baserat på vad AP2 kommer fram till
- ✓ Utreder metoder för att kvalitetshöja vår data:
  - Genom att gå igenom och höja existerande data
  - Utreda möjligheterna att använda existerande data för att skapa ny data

# ARBETSPAKET 4

- ✓ Fokus på effektiva insamlingsmetoder
- ✓ En stor fråga är en drönarupphandling
- ✓ Finns även en del frågor kring effektivisering från Arbetspaket 1

# ARBETSPAKET TEST

- ✓ Arbetspaketet har inget ordinarie fokus
- ✓ Uppgifterna består av stöd till de andra arbetspaketen
- ✓ Utöver arbetspaketledaren finns det inga fasta deltagare:
  - Istället kan gruppen formas efter möjligheter och behov kopplade till de frågor som finns

Tack!  
**Några frågor?**

[daniel.gardevarn@malmo.se](mailto:daniel.gardevarn@malmo.se)

[trine.nykjar@malmo.se](mailto:trine.nykjar@malmo.se)