

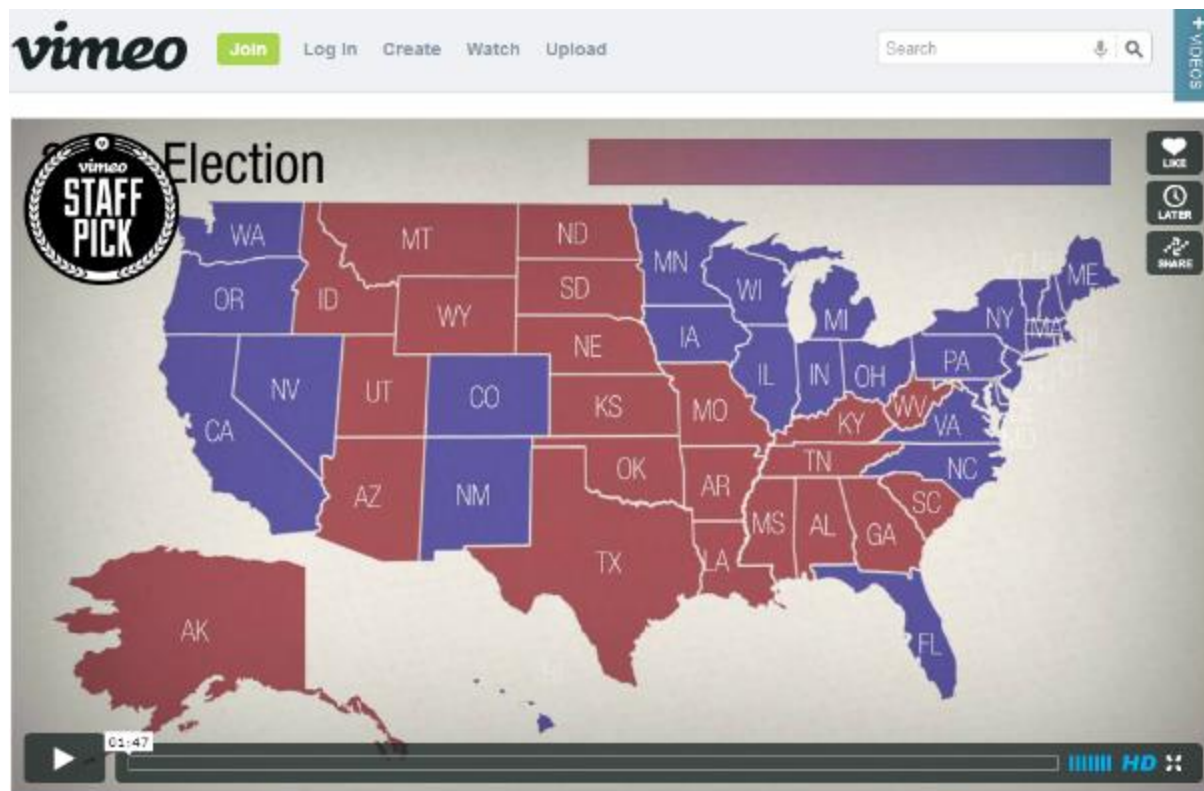
Kartan som journalistiskt verktyg

Kristofer Sjöholm
Sweco Position

kristofer.sjoholm@sweco.se
@KristoferSjholm
070-784 3517



NPR - The Morphing Campaign Money Map



- förstasida
- innehåll a-ö
- tv-guide
- video
- öppet arkiv
- nyheter
- sport
- väder
- svt text
- hem
- spinn
- spel
- samhälle & dokumentär
- Kultur & Nöje -
- 24 Nöje
- Årling på Skansen
- Årabel
- Bokmässan 2005
- Carin 23-tre
- Design 365
- Det svenska levepriset 2005
- Doobido
- Folktoppen
- Format
- Gräskväll
- Hipp hipp!
- Kobra
- Kontroll
- Klassiska typer
- K Special
- Kulturmyheterna
- Melodifestivalen
- Musikbyrån
- Parkinson
- Popcorn
- Riket
- Skrotlager
- Stockholm Live
- Svenska Dialektmysterier
- Sverige!
- Temakväll
- This is our music
- TV-huset
- Veckans konsert
- film & drama
- fakta & fritid
- mat & dryck
- om svt
- about svt
- butiken
- sajtarkiv

SVENSKA DIALEKT MYSTERIER



DIALEKTER

Sök på ord och se härkomst i vår dialektordlista

Lorem ipsum dolor sit amet, consectetur adipiscing elit. Aliquam erat volutpat. Quisque sed turpis eget quam aliquam viverra. Fusce vitae magna.

Valj ordkategori

Index

Ord från A till Ö

Valj uppdelning

Egenskaper (50)

Föremål (34)

Långa uttryck (58)

Korta uttryck (40)

Oord (48)

Prepositioner (20)

Saker man gör (15)

Synonymer (10)

Uttal (16)

SE KLIPP

Senaste avsnitt

Fusce suscipit sem sit amet nulla. Donec fermentum vulputate ipsum. Fusce pellentesque dolor sit amet libero. Morbi fermentum faucibus dolor.

OM PROGRAMMET

Redaktionen

Fusce suscipit sem sit amet nulla. Donec fermentum vulputate ipsum. Fusce pellentesque dolor sit amet libero. Morbi fermentum faucibus dolor.

SVT 2006

SVT GRANSKAR

FAS 3

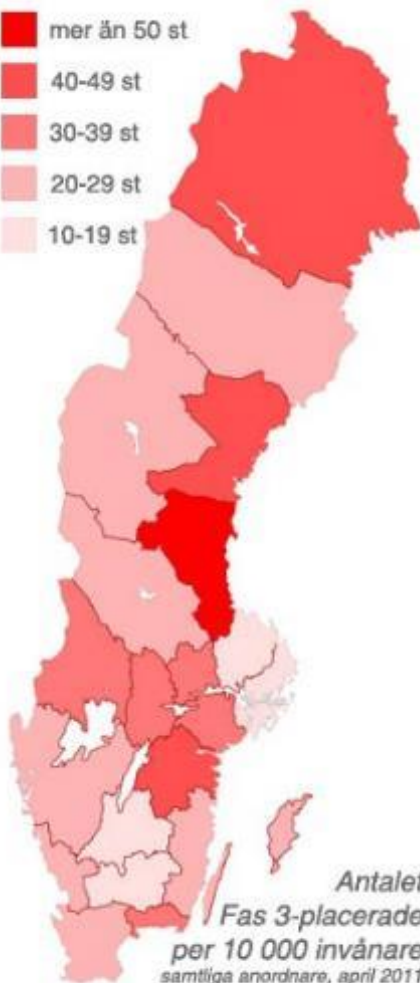
SVT Nyheter | uppdrag granskning



Topplista över hur vanligt det är med Fas 3-placerade i länen

Antal Fas 3-placerade per 10.000 invånare. Gäller samtliga anordnare såväl privata som offentliga (april 2011).

1. Gävleborg: 52 st
2. Östergötland: 46 st
3. Norrbotten: 42 st
4. Västernorrland: 37 st
5. Södermanland: 37 st
6. Blekinge: 36 st
7. Värmland: 34 st
8. Örebro: 32 st
9. Västmanland: 30 st
10. Gotland: 28 st
11. Västra Götaland: 27 st
12. Dalarnas: 22 st
13. Skåne: 22 st
14. Västerbotten: 21 st
15. Jämtland: 21 st
16. Halland: 20 st
17. Kalmar: 20 st
18. Kronoberg: 15 st
19. Jönköping: 15 st
20. Stockholm: 14 st
21. Uppsala: 13 st



Sök på sajten

Sök

Kategorier

- Blekinge län (3)
- Dalarnas län (8)
- Gävleborgs län (7)
- Hallands län (7)
- Jämtlands län (8)
- Jönköpings län (8)
- Kalmar län (5)
- Kronobergs län (3)
- Norrbottnens län (9)
- Örebro län (4)
- Östergötlands län (16)
- Övrigt (87)
- Skåne län (29)
- Södermanlands län (5)
- Stockholms län (43)
- Uppsala län (4)
- Värmlands län (5)
- Västerbottens län (6)
- Västernorrlands län (3)
- Västmanlands län (6)
- Västra Götalands län (27)



#ettsverige



Hur ser det ut i din kommun?

Länsstyrelserna har kartlagt förorenade platser i landet. Vi begärde ut datan och byggde en tjänst.

Riskklass ?



Riskklass ?



Riskklass ?

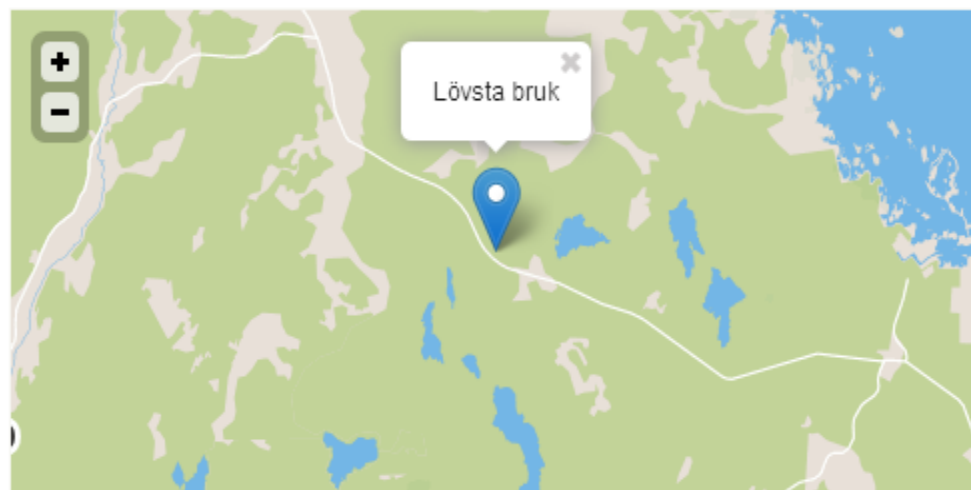


Lövsta bruk

Sverige / Uppsala län / Tierps kommun

Miljöpejl Varje länsstyrelse har ansvar för att hitta och inventera områden som skulle kunna vara förorenade. Här hittar du informationen från länsstyrelsens databas som gäller denna plats.

UPPDATERAD 15 JANUARI 2013



Karta från Open Street Map

Fakta

Kommun: Tierps kommun

Bransch: Järn-, stål- och manufaktur

Branschklass: 1 ?

Tillsynsmyndighet: Kommun ?

Prioriterat objekt: Nej

Riskklass ?



VET DU NÅGOT OM DENNA PLATS?


Har du information om hur farliga ämnen hanterats på denna plats? Eller synpunkter på arbetet med utredning eller sanering? Hjälp oss granska hur myndigheter, företag och politiker hanterar de förorenade platserna i Sverige. OBS: Du kan vara helt anonym.

[Tipsa Pejll om denna plats](#)

VILL DU VETA MER?

Informationen på Miljöpejl är bara ett utdrag ur länsstyrelsens databas. I de fall där undersökningar har gjorts så finns det nästan alltid mer information om platsen som du kan begära ut från kommun eller länsstyrelse.

[Så här gör du för att](#)



Höga halter arsenik vid barnens badplats

De badande får inget veta Höga halter arsenik upptäcktes vid badstranden i Lövstabruk i Uppland redan 2007. Utredare har rekommenderat att sanera platsen, men kommunen fortsätter utreda.

PUBLICERAD 3 FEBRUARI 2013 - 15:57 – UPPDATERAD 5 FEBRUARI 2013 - 14:05

[Lövstabruk](#) i Uppland är ett populärt turistmål. 46.000 besökare förra året kom officiellt för att besöka herrgård, värdshus och lära sig mer om det gamla järnbruket som fanns här från 1500-talet fram till 1926. Och badplatsen är populär, bland annat bland traktens barnfamiljer.

DELA VIA E-MAIL

SKRIV UT

SVT – tio år efter tsunamin

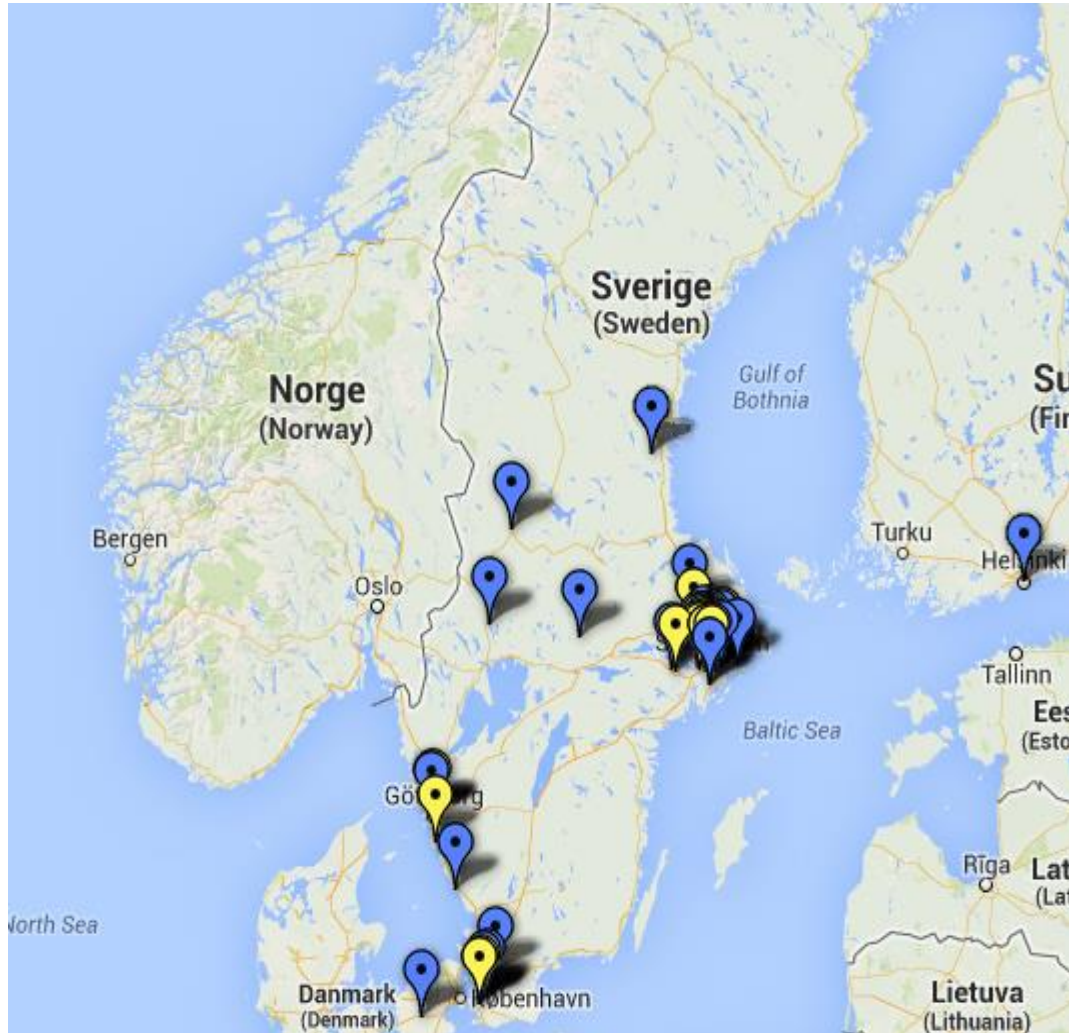
Före och efter – se tsunamins ödeläggelse



Visualisering av Esri Sverige, bilder från Digital Globe/Getty Images samt CRISP, National University of Singapore, IKONOS image © CRISP 2004.

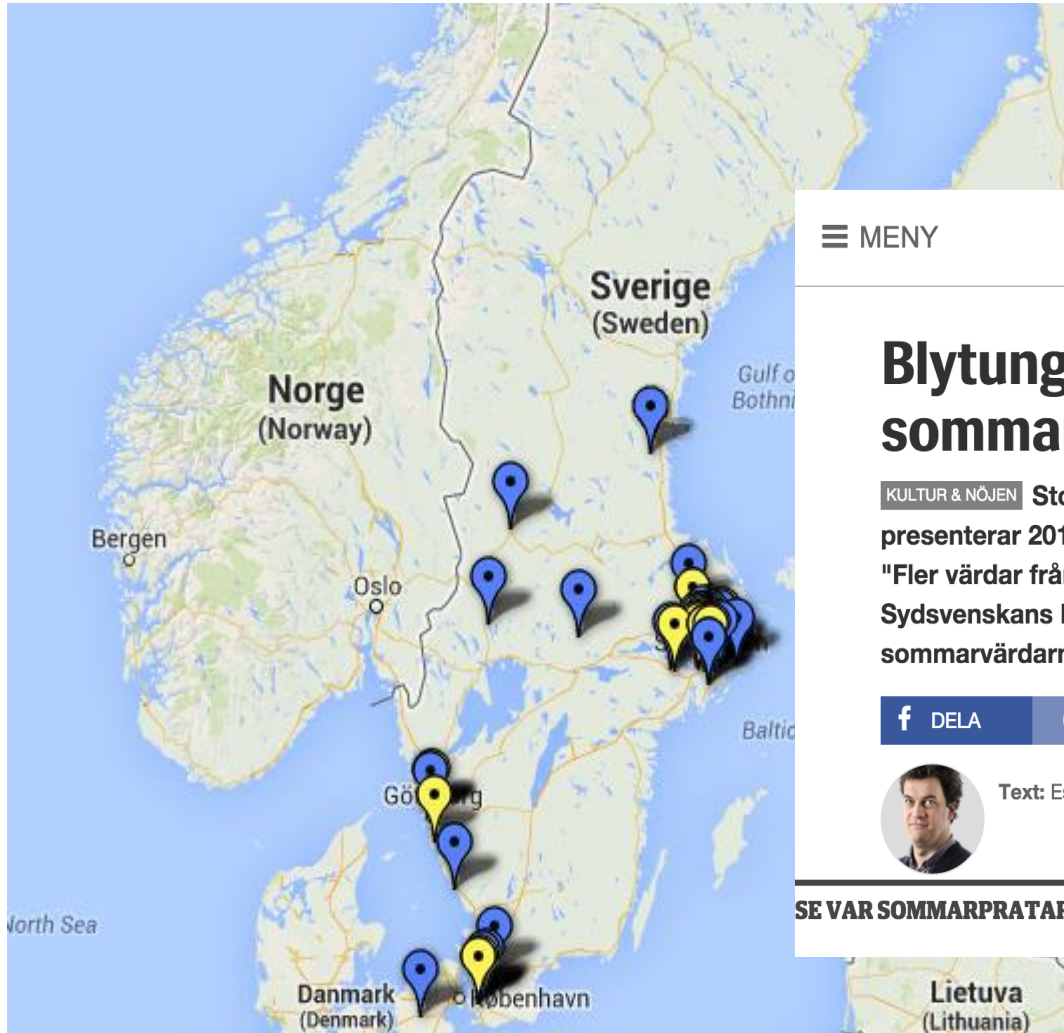
Det enkla är ofta det bästa

sydsvenskan.se
3 juni 2014



Det enkla är ofta det bästa

sydsvenskan.se
3 juni 2014



☰ MENY

SYDSVENSKAN

LOGGA IN

Blytung Stockholmdominans bland sommarvärdar

KULTUR & NÖJEN Stockholmsdominansen är blytung när Sveriges radio presenterar 2014 års sommarpratare.

"Fler värdar från Södermalm än från söder om Södertälje, konstaterar Sydsvenskans Eskil Fagerström - som har gjort kartan över sommarvärdarnas bostadsorter.

f DELA

0

TWEETA

MEJLA



Text: Eskil Fagerström



Text: TT

SE VAR SOMMARPRATARNA BOR



Där bor journalisterna

mediestudier.se J++

Institutet för
mediestudier



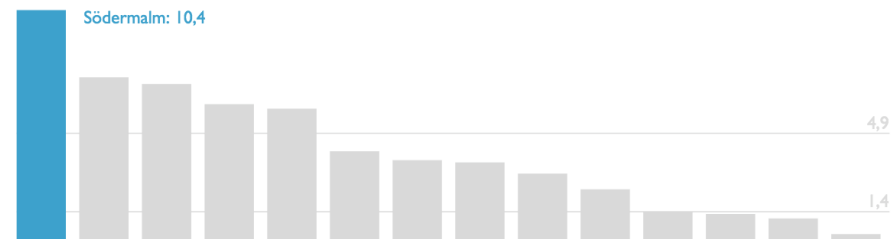
f t 8+ in

Södermalm

Byt stadsdelsområde

Det går **10,4** journalister på tusen invånare i Södermalm.

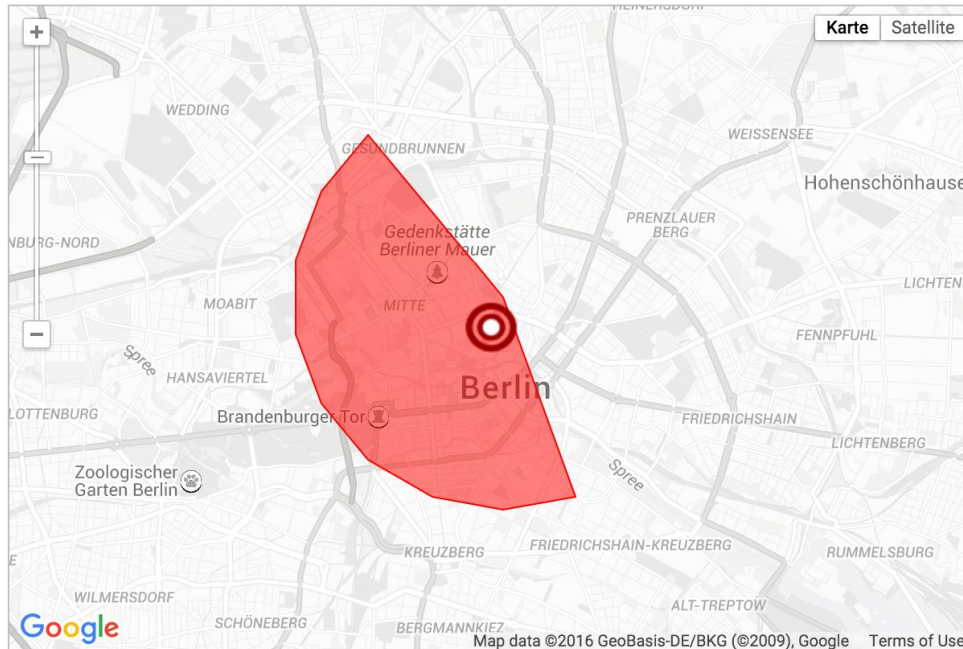
Det gör stadsdelsområdet till det **allra journalisttätaste** i Stockholms kommun (av 14). Södermalm är tio gånger journalisttätare än [Uddevalla kommun](#).



I hela Stockholms kommun går det 4,9 journalister på tusen invånare, och i riket 1,4.

Nästan var tredje journalist bor i [Stockholms kommun](#). Men även inom kommunen är snedfördelningen kraftig. [Södermalms stadsdelsområde](#) är mer än 25 gånger så journalisttätt som [Rinkeby-Kista stadsdelsområde](#).

Vad vet telefonbolaget om var du varit? zeit.de



Sonntag, 13. September 2009

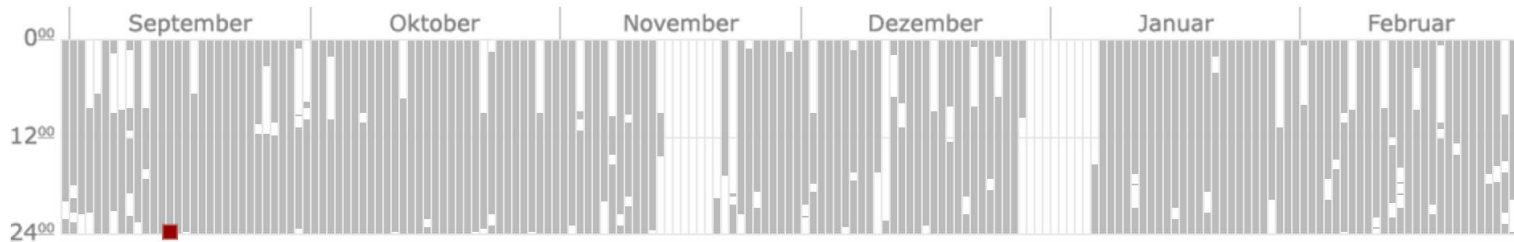


9 eingehende Anrufe
12 ausgehende Anrufe
Gesamtdauer: 0h 29min 9s



Wann hielt sich Malte Spitz
im gewählten Kartenausschnitt auf ?

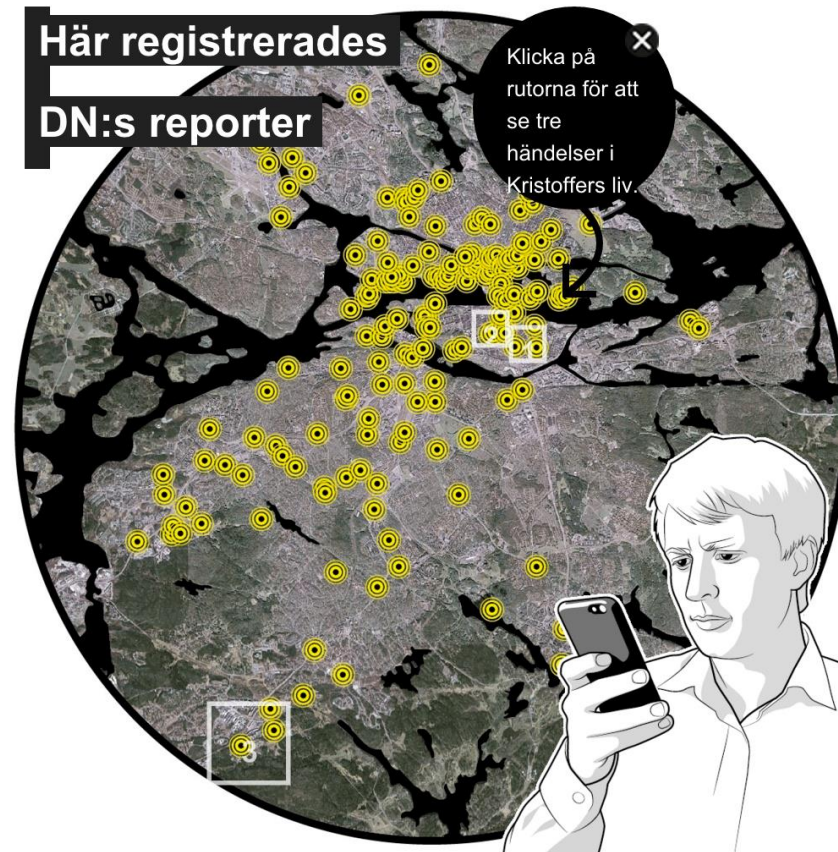
Download Datensatz



Alles zum Thema: Was Vorratsdaten über uns verraten

Realisierung: OpenDataCity © ZEIT ONLINE

Vad vet telefonbolaget om var du varit? dn.se



Grafik: Andreas Lundegård, Stefan Rothmaier

DN:s reporter Kristoffer Örstadius loggades via sin mobil över 10 000 gånger mellan 17 februari och 17 augusti. De gula markeringarna är basstationer som, en eller flera gånger, registrerade hans position.

FIXA SKÄRGÅRDEN

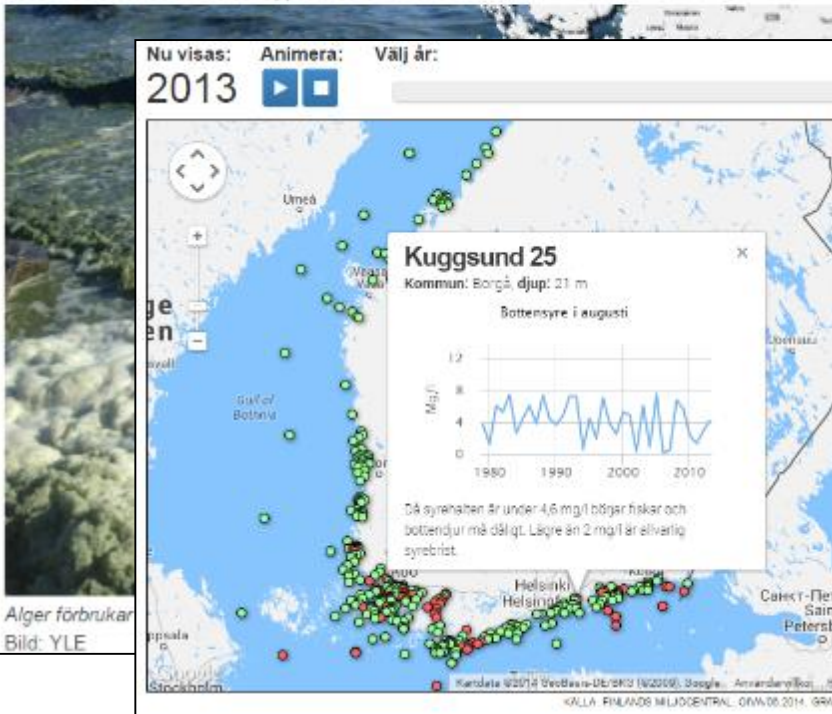


Svenska Yle

Inrikes Utrikes Sport Kultur och nöje Huvudstadsregionen Västnyland Åboland Mer

Döda havsbottenen två gånger så stor som Danmark – kolla läget nära dig

Publicerad 21 07 2014 - 05:30 Uppdaterad 21 07 2014 - 21:08



svenska.yle.fi

SYKE
Finlands miljöcentral

Sök på webbplatsen 301

Finlands miljöcentral

Forskning & utveckling Experter Tjänster Publikationer SYKE Info

VÄTTERSHÅSKINEN

Aktuellt

- Väterns läget & vattenföringen och mer på finska
- Väterns situation och prognoser (uppdateras på finska)

TULVAKESKUS
översvämningsskatret

DELTA

Påverka vattenståndet, flödesvärdet och förnyggandet av översvämningsskador



bellingcat.com

bellingcat



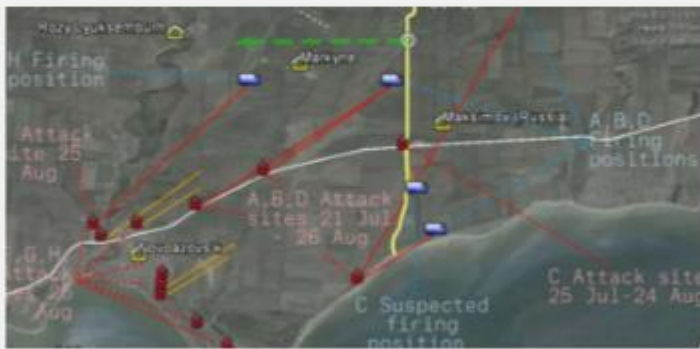
by and for citizen investigative journalists

News:

December 3, 2015 By Bellingcat

UK & Europe Mariupol Russia Ukraine

The Burning Road to Mariupol: Attacks from Russia during the Novoazovsk Offensive of August 2014



Download the full report here. [Данный отчет также](#)

Resources:

December 2, 2015 By Just

Guides Python

Automatically Review YouTube Videos



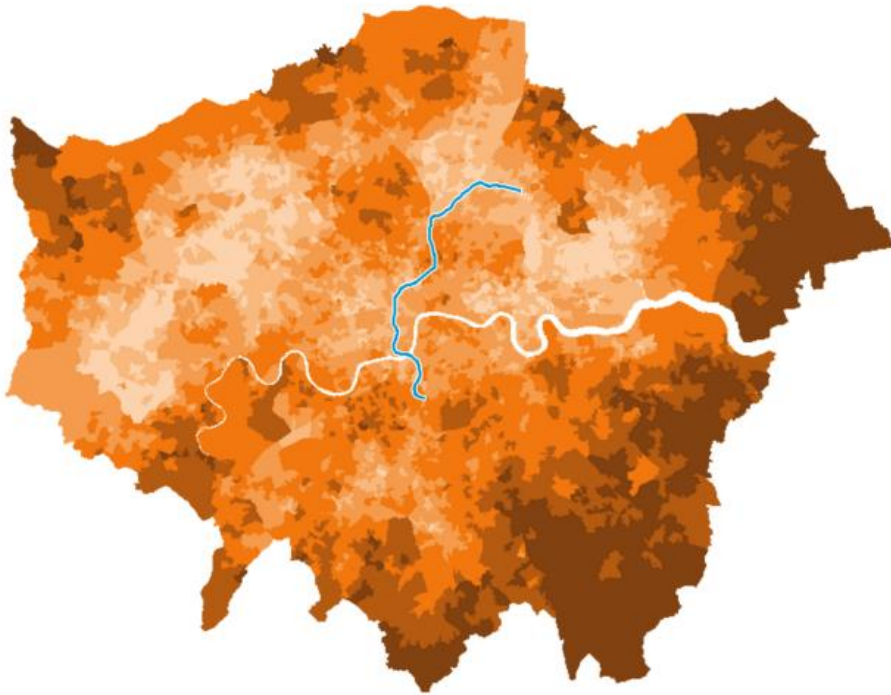
This post originally appeared on the AutomatingOSINT.com blog. Eliot Higgins had an



London's Underground languages

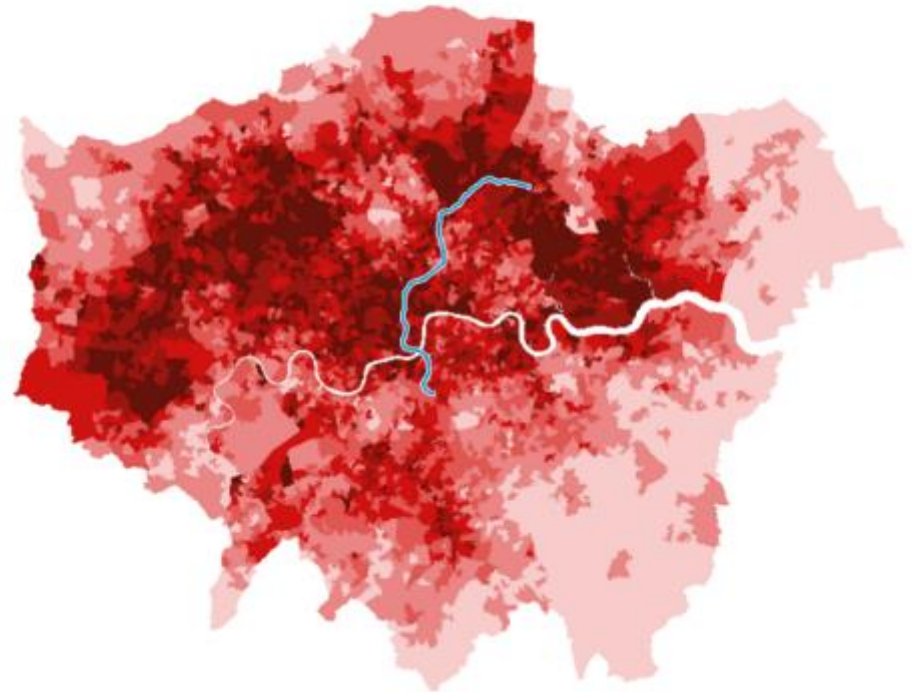
Londoners with English as main language

60%  >95%  Victoria line



Number of main languages in use

1  >11  Victoria line



DØDSDYKKET

6. februar 2014

REDNINGSDYKKET

20.-26. mars 2014



Invasjonen av Norge 1940

nrk.no



9. april 1940


Angrep i Oslofjorden



«Blücher» senkes i Oslofjorden.



ArkDes Bo.Nu.Då - april 2016 till jan 2017

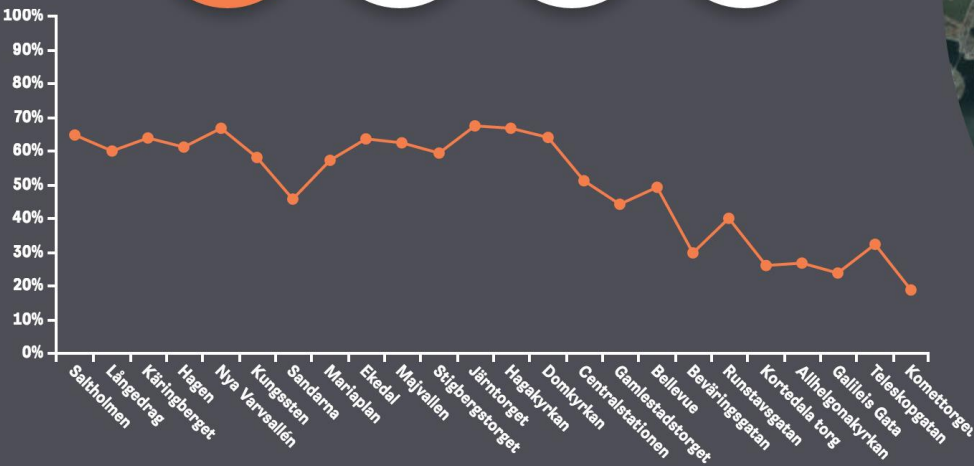
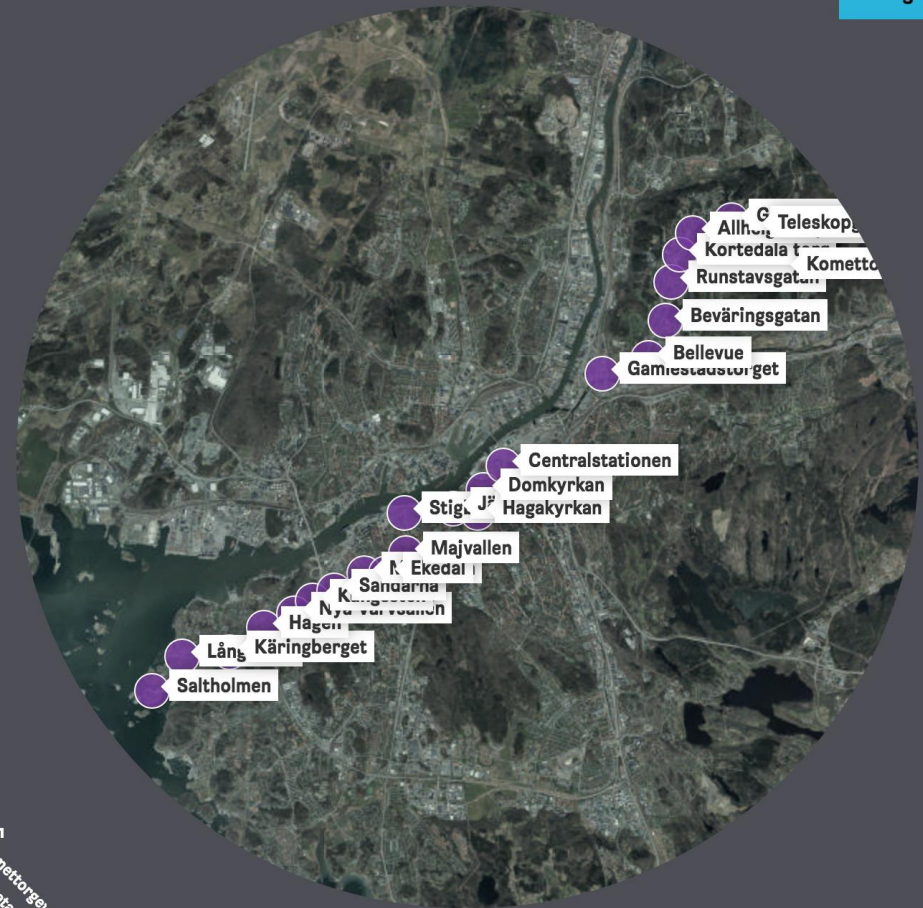


ArkDes

In English

Skillnadernas Göteborg längs spårvagn 11

Att bygga bostäder är också att bygga städer och grannskap. Följ med på en resa genom Göteborg från Saltholmen till Bergsjön och se skillnaderna för boende i vid hållplatserna.



Geodata och verktyg



MapBox

Google fusion tables
beta

Leaflet 




OpenStreetMap



CARTODB
Geospatial on the cloud

FME World Tour 2016

**Swecohuset
i Stockholm
25 maj**



Anmälan: <http://sweco-fme.com/worldtour/>

Tack!

Kristofer Sjöholm
Sweco Position

kristofer.sjoholm@sweco.se
@KristoferSjholm
070-784 3517

SWECO 

