


SLÄPP GEODATA LOSS – DET ÄR VÅR!

SOKIGO
ADDNODE GROUP

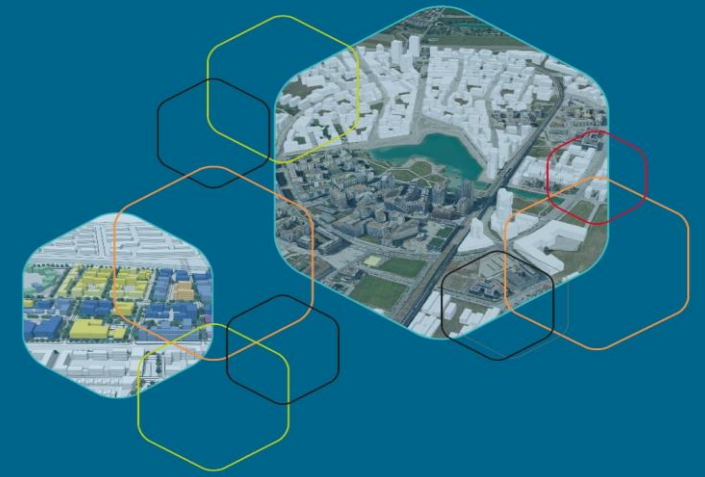
Helen Ekelöf
Joakim Hedlöf



Detta pass fokuserar på:

- **Datasamverkan**
- **Publicering av OGC-tjänster**
- **Metadata – intern/öppen data**
- **Användning av publicerade tjänster**
- **Demo av geodataflödet**





GeoDirekt – Sokigos Geodataplattform

GeoDirekt finns i fyra olika paketeringar

- **GeoDirekt publisher**
- **GeoDirekt standard**
- **GeoDirekt ArcGIS**
- **GeoDirekt Enterprise**

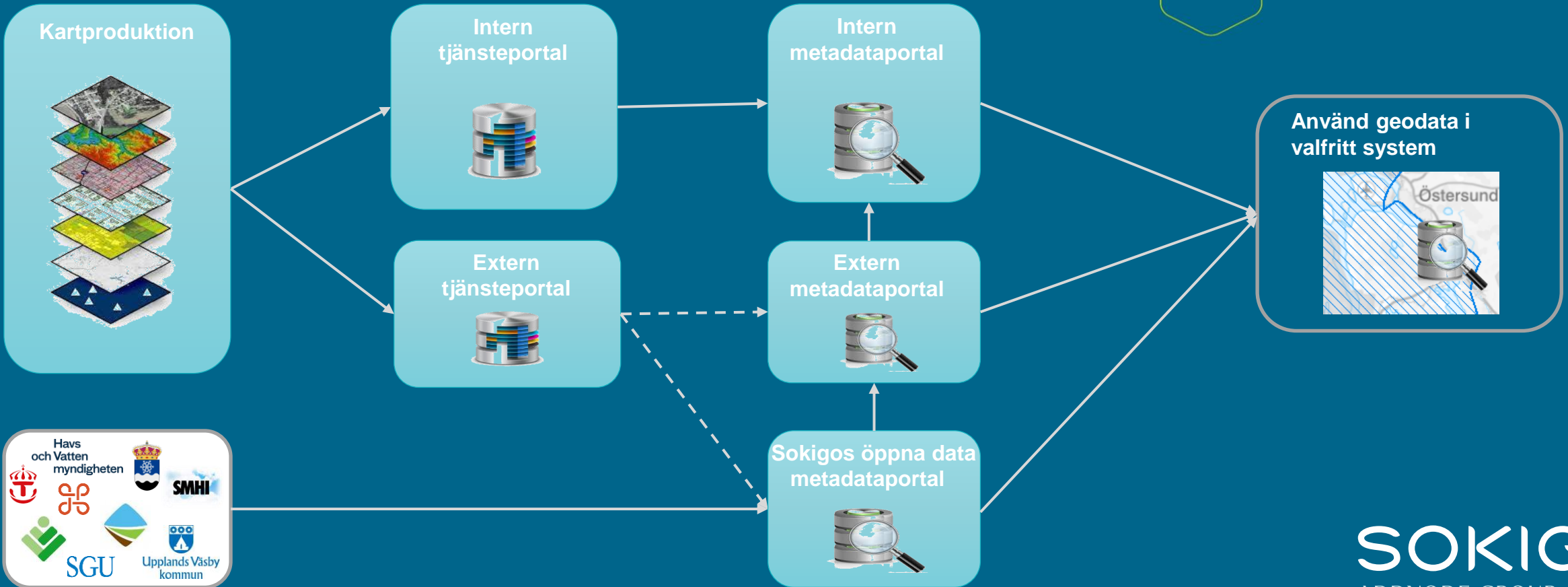


GeoDirekt innehåller

- Kartproduktion
- Tjänsteportal
- Metadataportal
- Kartbutik



GeoDirekt arbetsflöde



Demo av geodataflödet från A-Ö – följ med i vår webbkarta



CSM 4.4

Settings, Layers, Drawing, Filter, Home, Full Screen, Search, Help

Andras ritningar	0/2	▼
Andras teman	0/28	▼
Mina teman	0/116	▼
FB Fastighet och Befolkning	2/72	▼
Lantmäteriet Planer, bestämmelser och ri	0/4	▼
Lantmäteriet Fastighet	0/2	▼
Lantmäteriet Terräng	0/2	▼
Lantmäteriet bakgrundskartor	1/4	▼

Nyttan med GeoDirekt

- Samverkan av meta- och geodata
- En väg in/ut för all data
- Skapar och tillgängliggör ”all” data för ”alla”
- Enkelt och snabbt





**Kom till monter 25
om ni vill veta mer
eller boka en egen
demo**



SOKIGO
ADDNODE GROUP