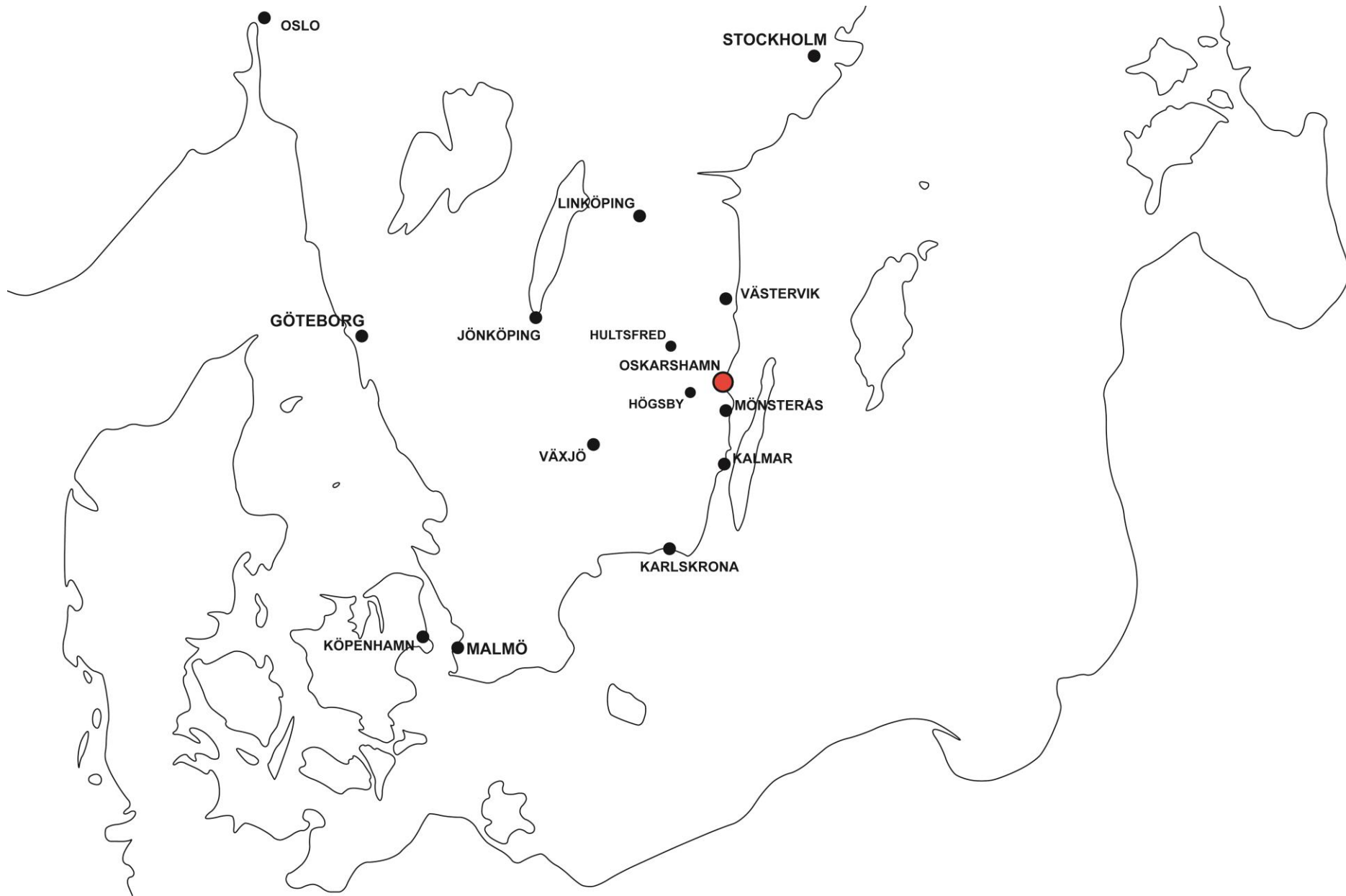


# Geodata i kommunal kust- och havsplanering

Ingmarie Söderblom  
Oskarshamns kommun







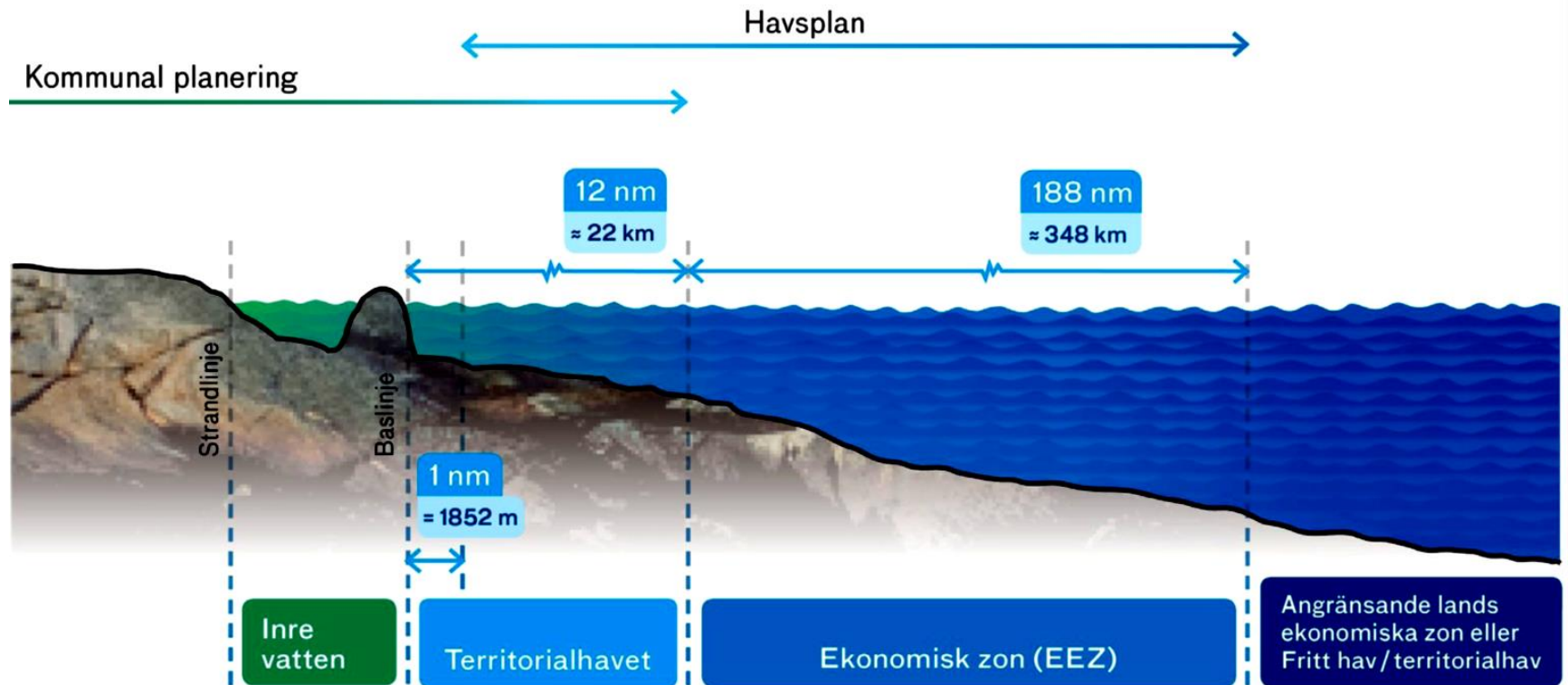


Vi har planerat på land ända sedan  
medeltiden.

Generalplan – översiktsplan  
Detaljplaner

Havsplanering, Bohuslän och Sölvesborg t  
ex

- UNESCO - . “Marine spatial planning: A step-by-step approach toward ecosystem-based management”, år 2009
- EU:s medlemsländer ska ta fram havsplaner till år 2021
- Havs och vattenmyndigheten – Havsplan ute på samråd nu fram till 15 augusti
- Oskarshamn – kommer att ta fram en fördjupad översiktsplan över kust. Skärgård och hav under 2019




*Bild: Havs och Vattenmyndigheten*

- God miljöstatus i havsmiljön ska nås och upprätthållas
- Havets resurser används hållbart så att havsanknutna näringar kan utvecklas
- Främja samexistens mellan olika verksamheter och användningsområden



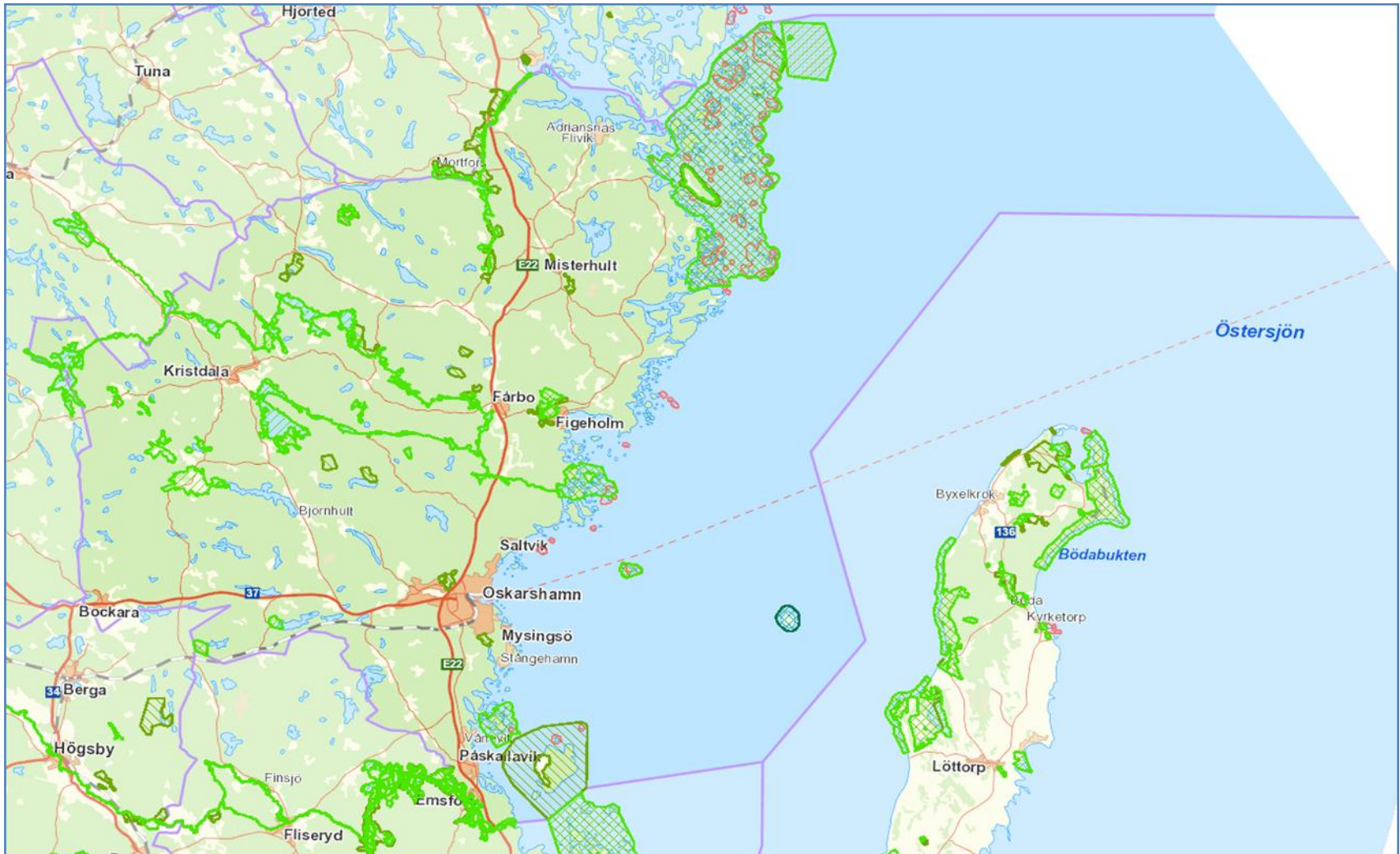




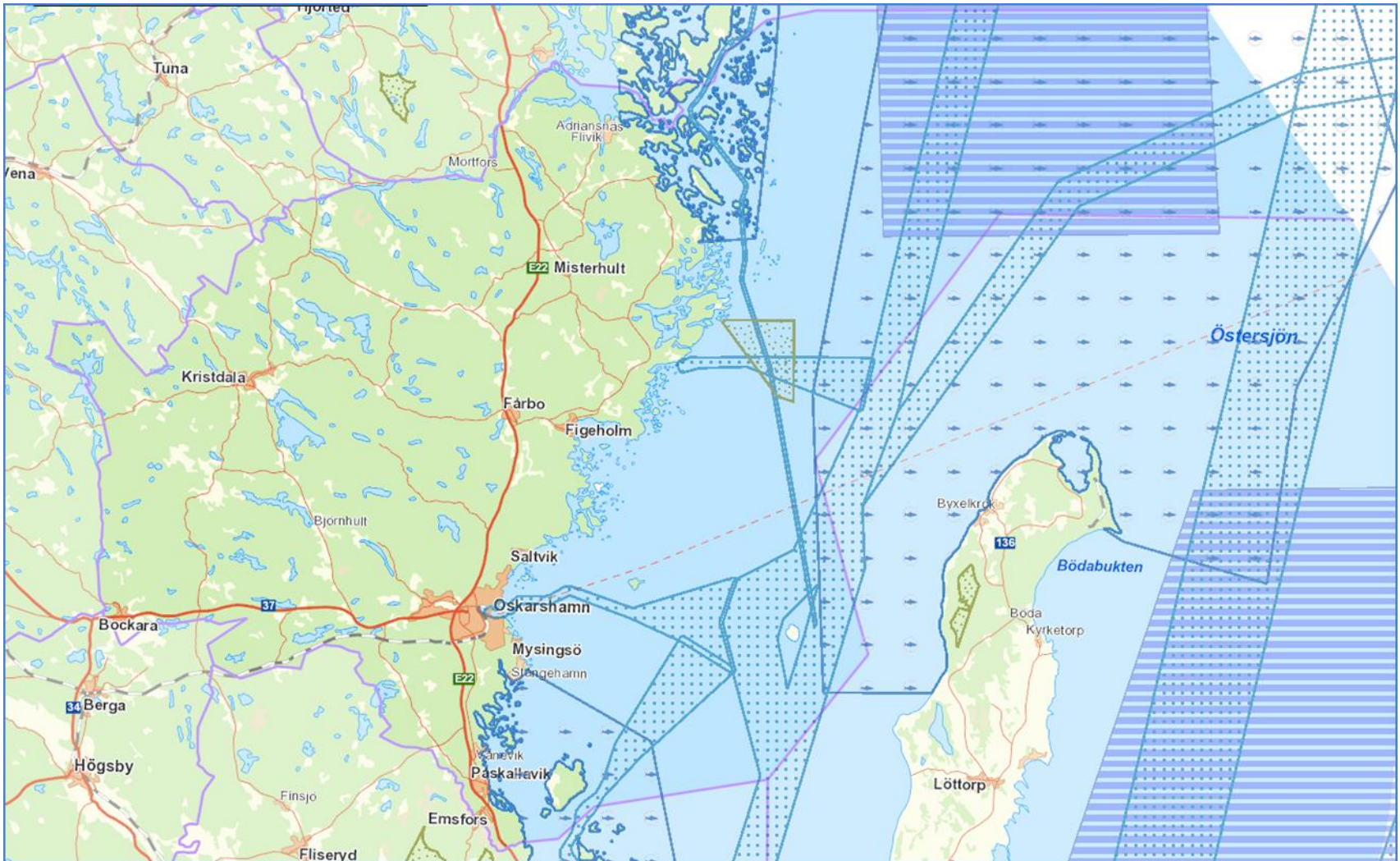
*Bild: Länsstyrelsen*



# Bevarandeintressen



# Användarintressen



# Utveckling?

- Besöksnäring
- Energiutvinning
- ”Odling”
- Sjöfart – frakt
- Exploatering: naturresurser, sand, gas, mineraler...
- Kablar, ledningar

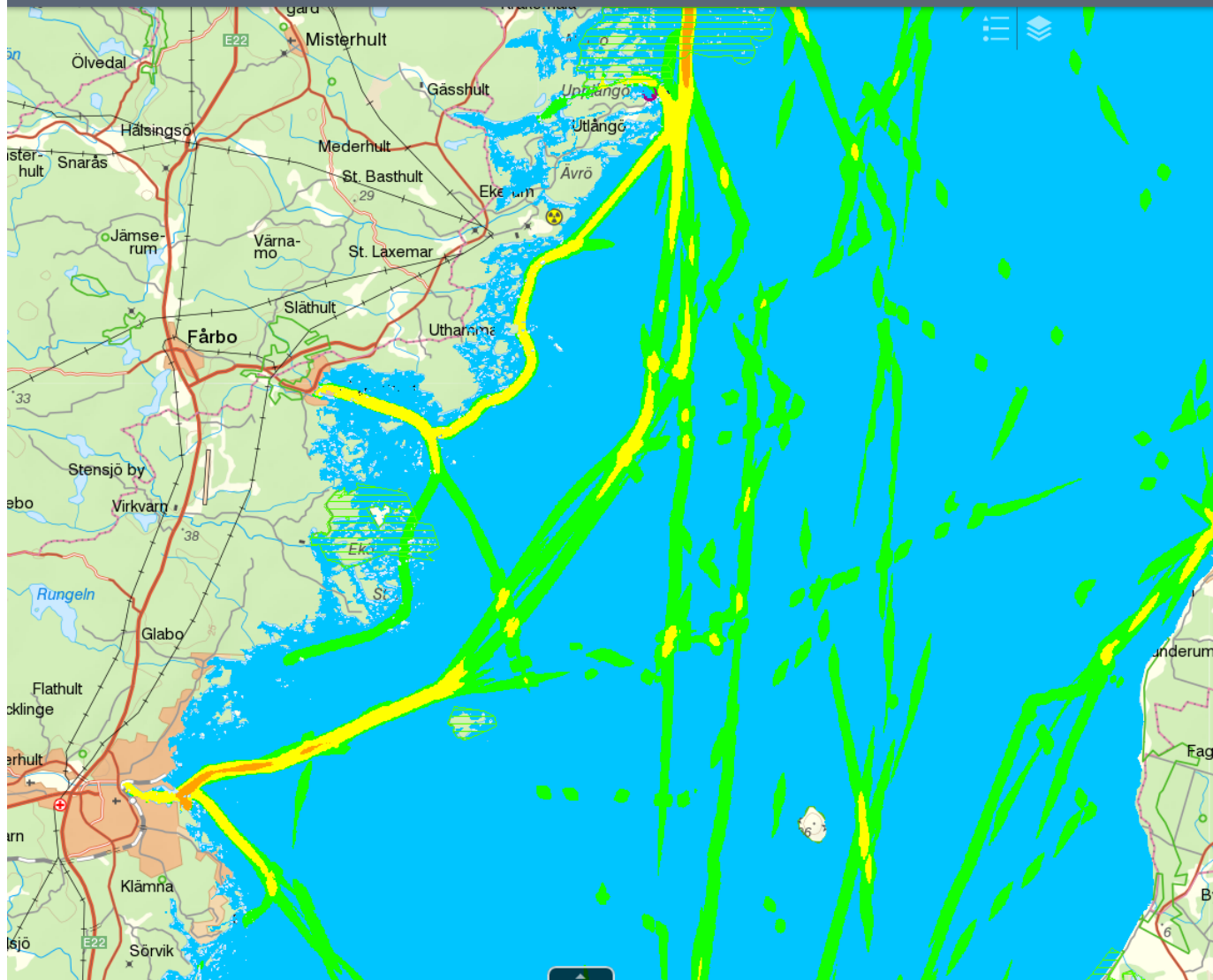




Man skaffar sig kompisar:

KOMPIS – Kommunal planering i havet i statlig samverkan. Länsstyrelsen + 4 kommuner till.

Gisdata levereras in till ett tittskåp – Arcgis-online



### Lagerlista

- Satellitklassning\_av\_strandtyp\_SAKU
- Hav\_inom\_territorialvattengränsen\_SAKU
- Kombination\_av\_strukturerande\_faktorer\_SAKU
- Naturhamnar
- Badplatser
- Gästhamnar
- Ankringsplatser
- Maritim\_trafik\_fritidsbåtar
- Maritim\_trafik\_ferligt\_goods
- Maritim\_trafik\_lätt\_yrkestrafik
- Maritim\_trafik\_tung\_yrkestrafik
- Maritim\_trafik\_all\_trafik
- Fysisk\_påverkan\_i\_grundområden
- Utsjöbanksinventeringen\_omgång\_2\_inventering\_av\_fisk
- Utsjöbanksinventeringen\_omgång\_2\_inventering\_av\_fåg
- Utsjöbanksinventeringen\_omgång\_1\_Natura\_2000\_natur
- Utsjöbanksinventeringen\_omgång\_1\_inventerade\_banke
- Utsjöbanksinventeringen\_omgång\_1\_EUNIS\_habitat
- Utsjöbanksinventeringen\_omgång\_1\_biologisk\_provtagr

## Man skaffar sig fler kompisar:

- Göran på Rymdstyrelsen
  - Havs och vattenmyndigheten
  - Sjöfartsverket
  - Riksantikvarieämbetet
  - Med flera...
- 
- Och skriver en önskelista, bottenkartering, syremängd, mineralkartering etc etc.



