

# Geodatarådets handlingsplan för 2018 och framåt

Anna Bertilson, Malmö stad

Utgår från:

# Nationell Geodatastrategi för Sverige




Utvecklad samverkan för öppna och  
användbara geodata via tjänster

2016–2020

# 5 Samhällsutmaningar där geodata kan bidra med lösningar

**Samhälls-  
utmaningarna  
kvarstår!**



# Vår vision

Sverige har en nationell infrastruktur för geodata som främjar innovation och tillväxt inom näringslivet, möjliggör digitalisering och effektivisering av processerna inom offentlig sektor, aktivt bidrar till att medborgarna har en god, säker och hållbar livsmiljö.

**Visionen  
kvarstår!**

# Mål 2016-2020

*Utvecklad samverkan för öppna och användbara geodata via tjänster*

# 1

Geodata är öppna

# 2 3

**Målen kvarstår!**

Geodata är användbara

Geodata är tillgängliga

# 4

Samverkan är välutvecklad

# Geodatarådets handlingsplan för 2018-2020



- Samarbetet kring gemensamma handlingsplaner utvecklar den tvärorganisatoriska samverkan
- Den andra handlingsplanen i ordningen
- Flerårig (2018 – 2020) och rullande

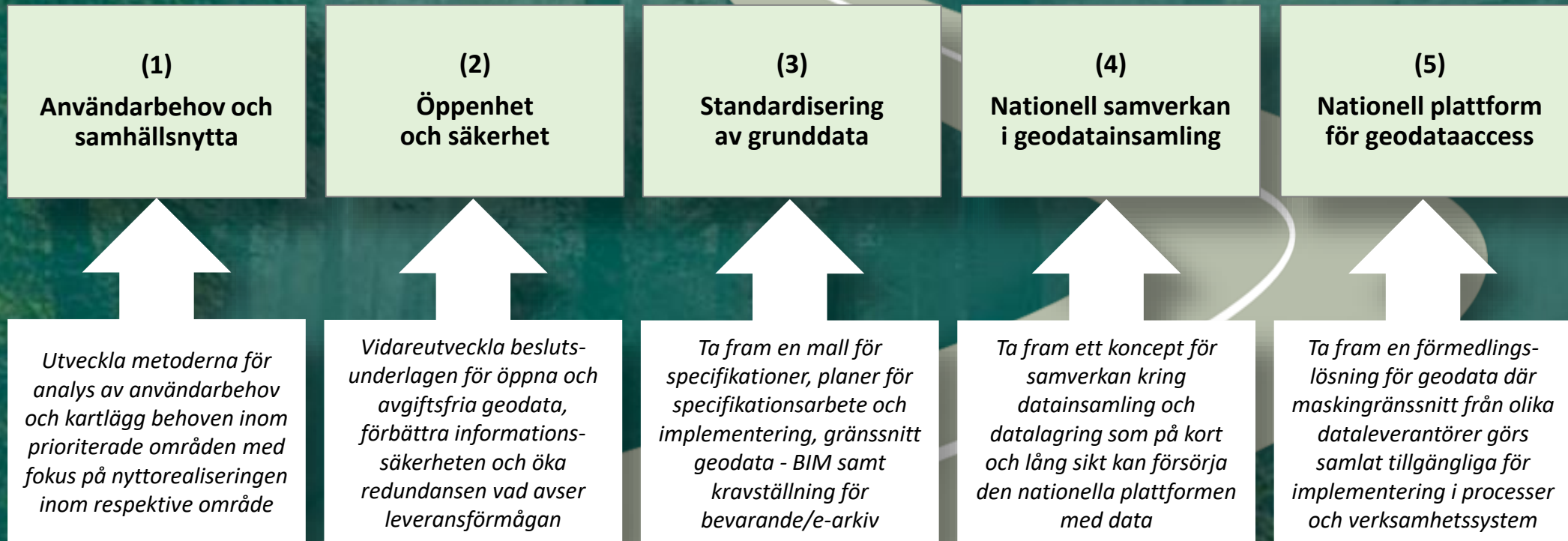
# Geodatarådets handlingsplan för 2018-2020

**Regeringens engagemang  
i utvecklingen inom  
samhällsbyggnads-  
området är en viktig  
drivkraft för utvecklingen  
av den nationella  
infrastrukturen för  
geodata!**



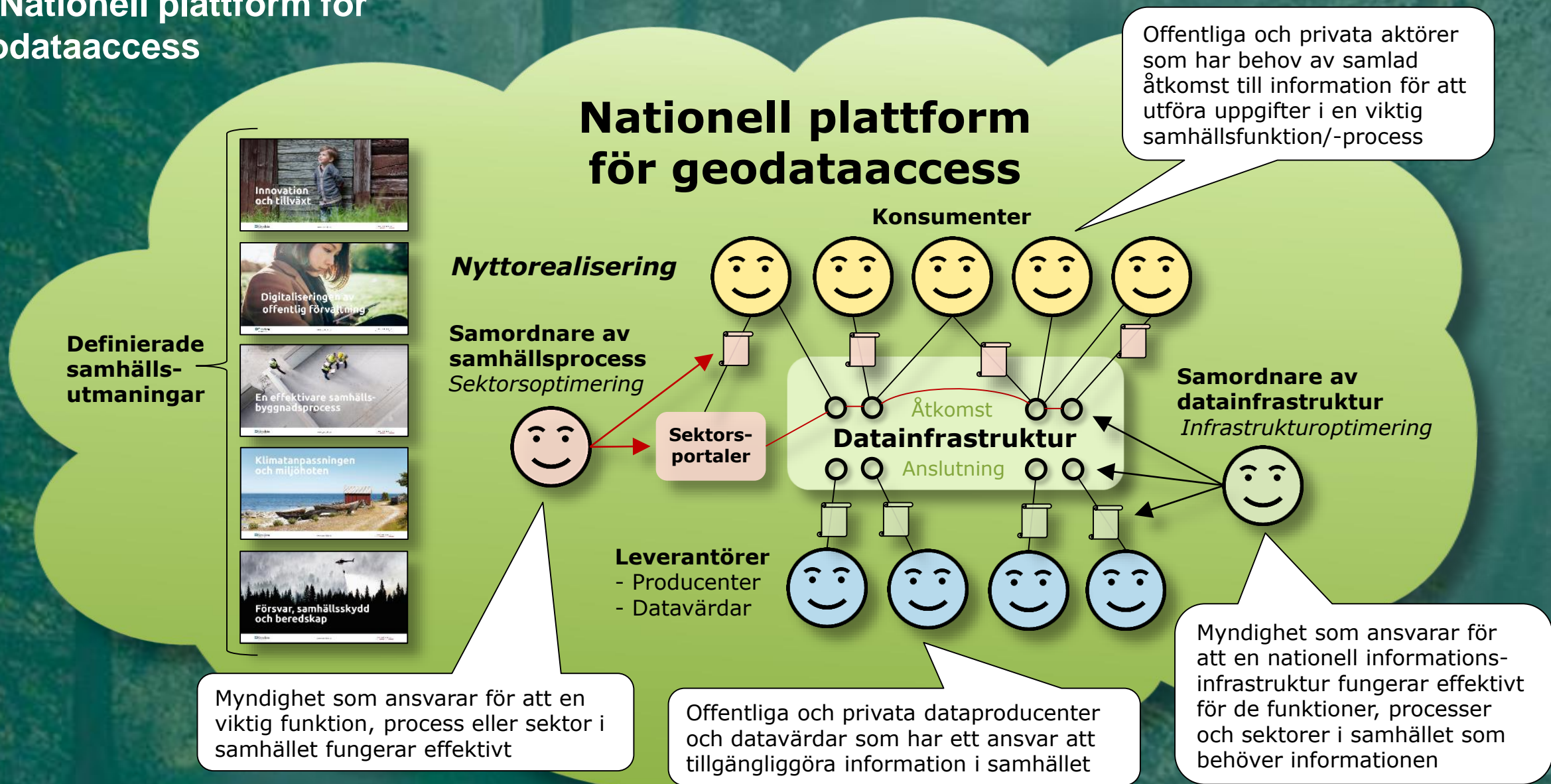
# Geodatarådets handlingsplan för 2018-2020

## Fem fokusområden





## (5) Nationell plattform för geodataaccess



# Samband med övergripande digital infrastruktur

De fem fokusområdena i Geodatarådets handlingsplan:

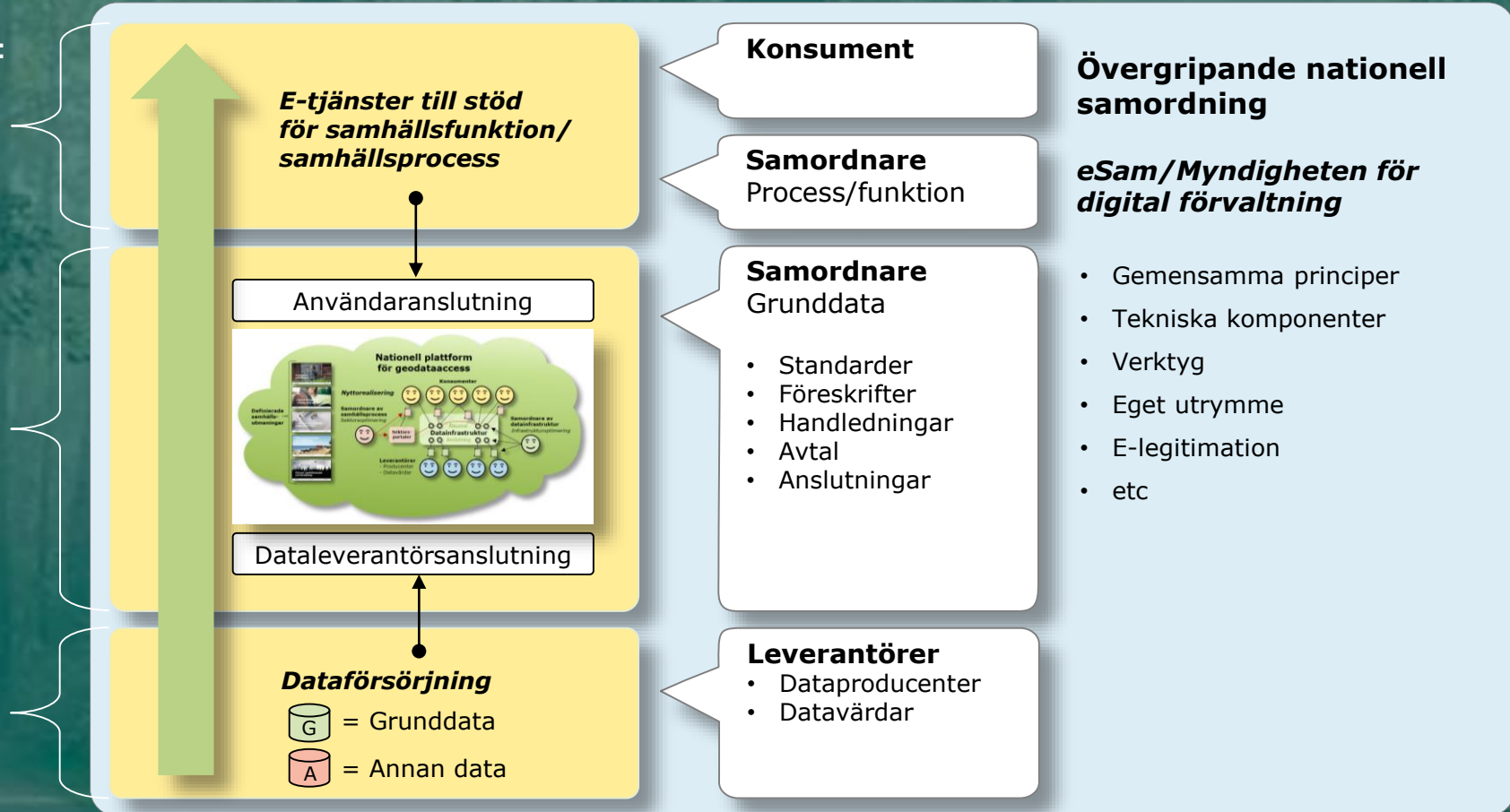
(1) Användarbehov och samhällsnytta

(2) Öppenhet och säkerhet

(5) Nationell plattform för geodataaccess

(4) Nationell samverkan i geodatainsamling

(3) Standardisering av grunddata



Tack!