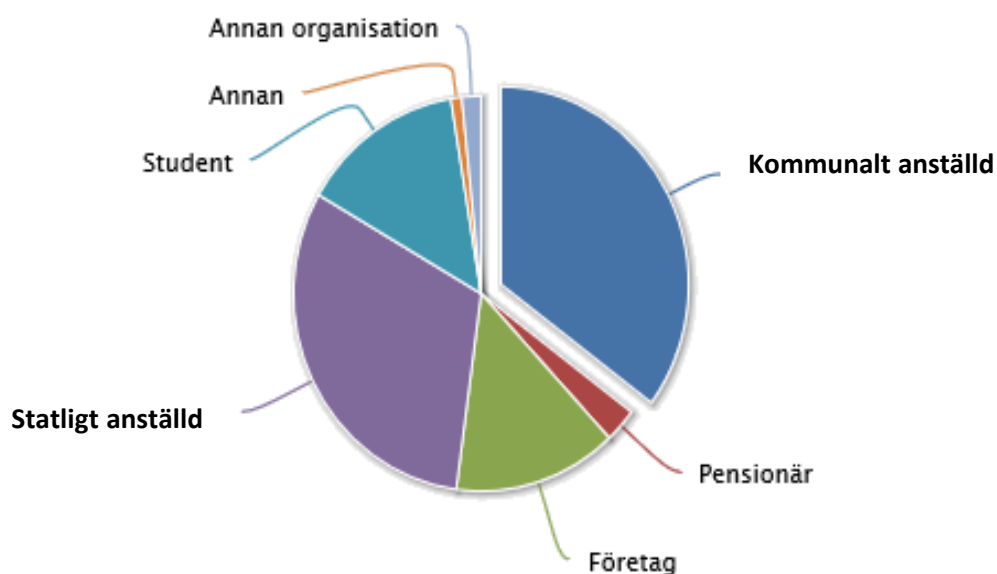


# Utvärdering Kartdagarna 2018

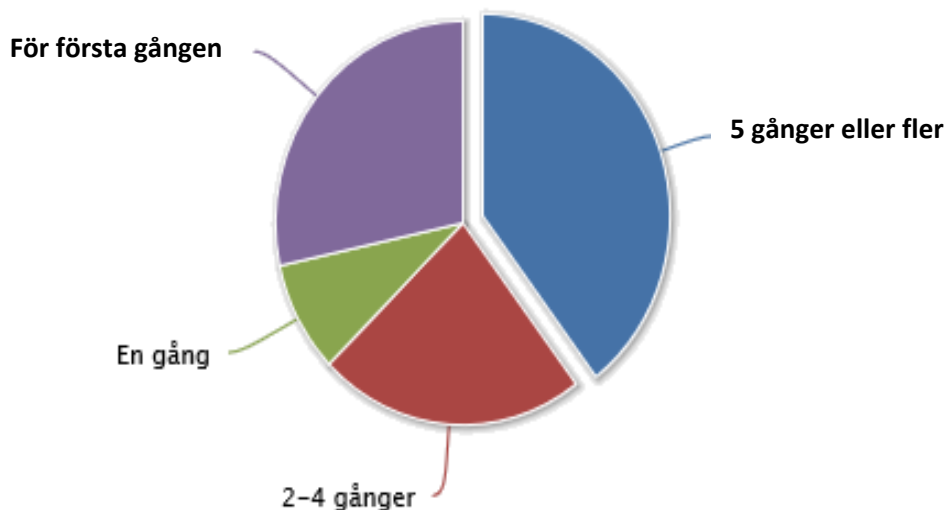
Av 717 enkäter besvarades 426 st (svarsfrekvens 59%). Nedan redovisas svaren som cirkeldiagram.



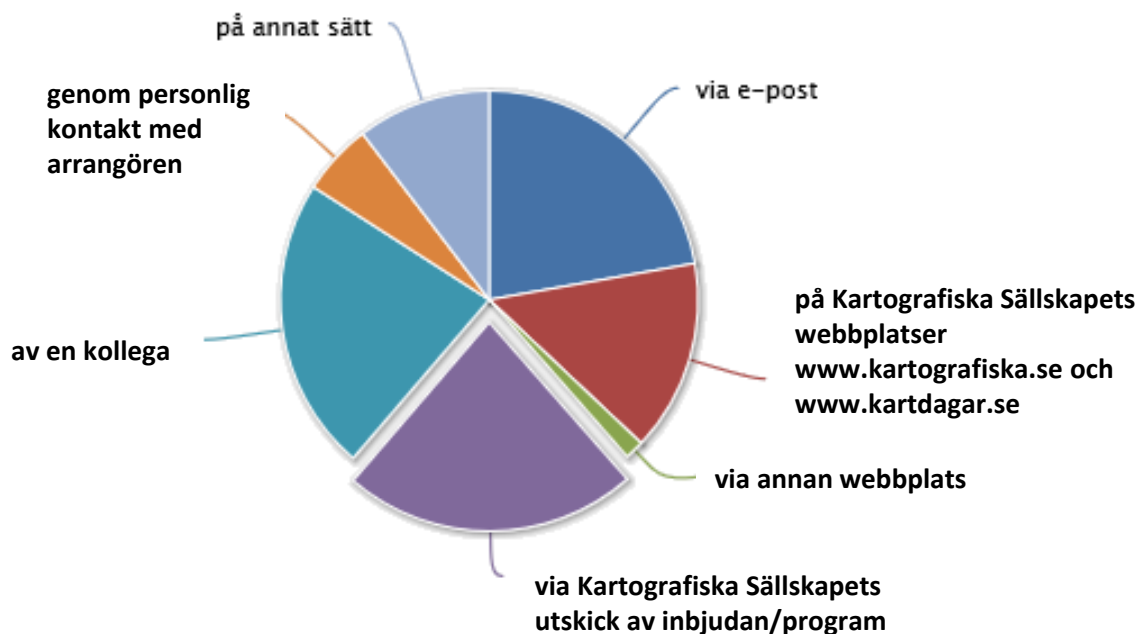
Jag deltog i konferensen i egenskap av:



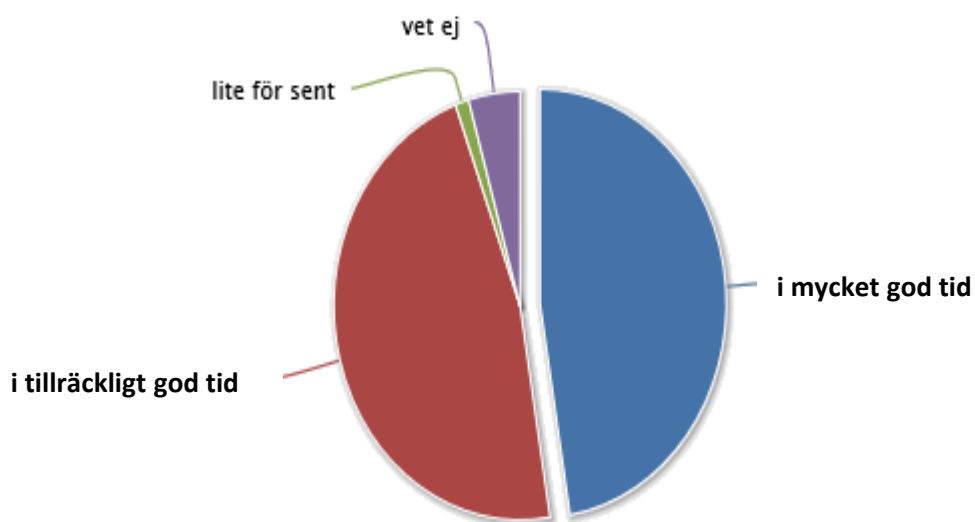
Jag har deltagit på tidigare konferenser arrangerade av Kartografiska Sällskapet:



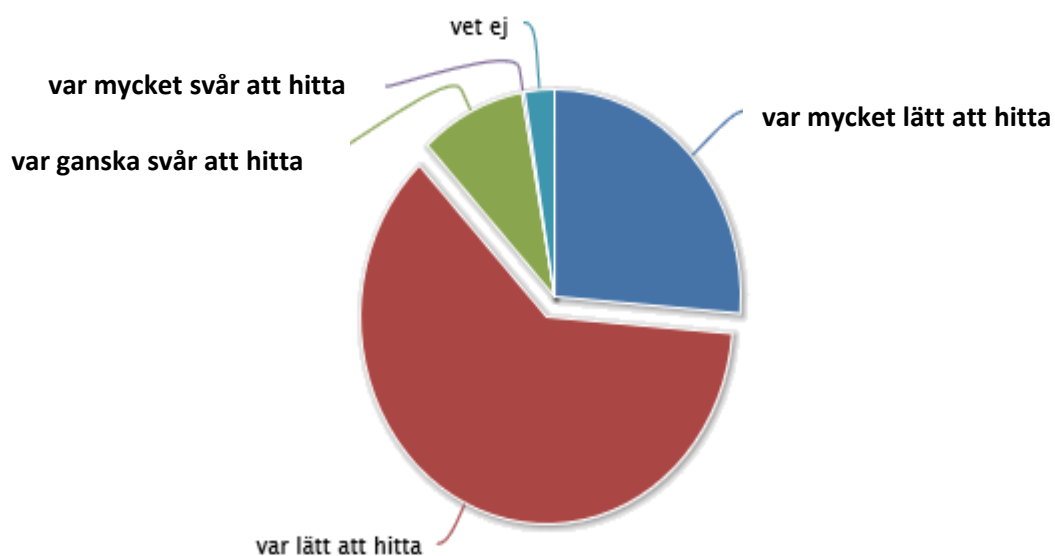
## Jag fick först information om Kartdagarna 2018:



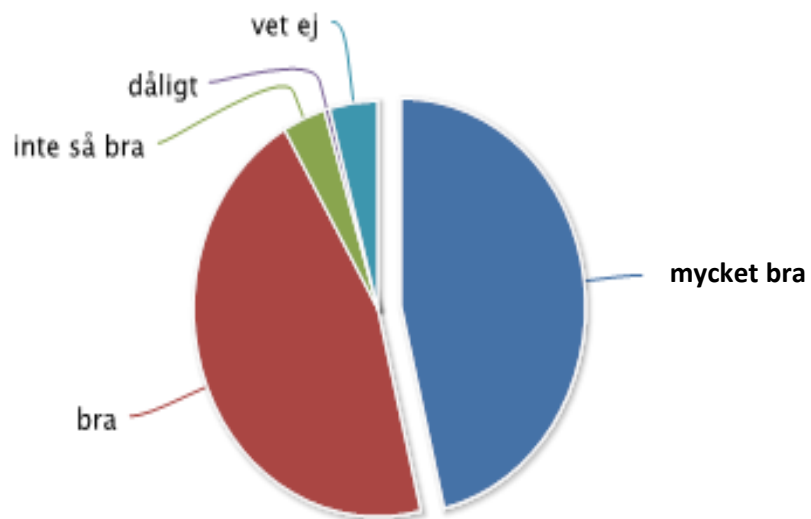
## Information om Kartdagar 2018 kom ut:



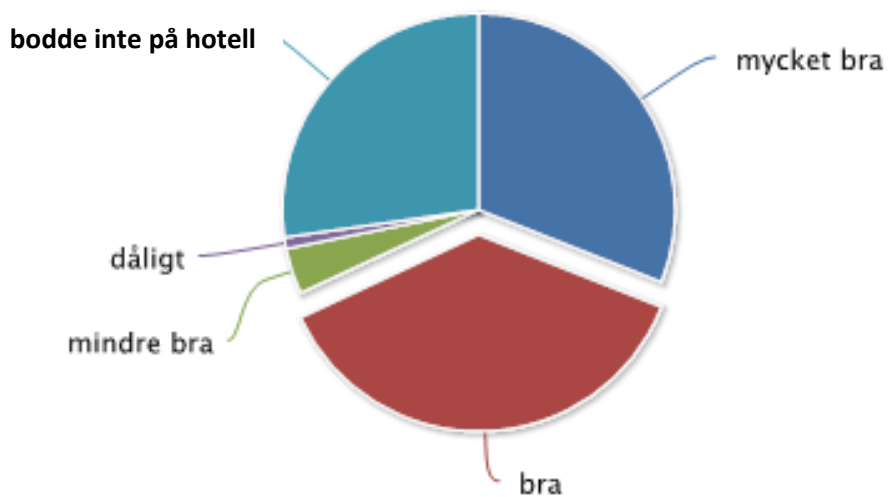
## Information om konferensen på www.kartdagar2018.se:



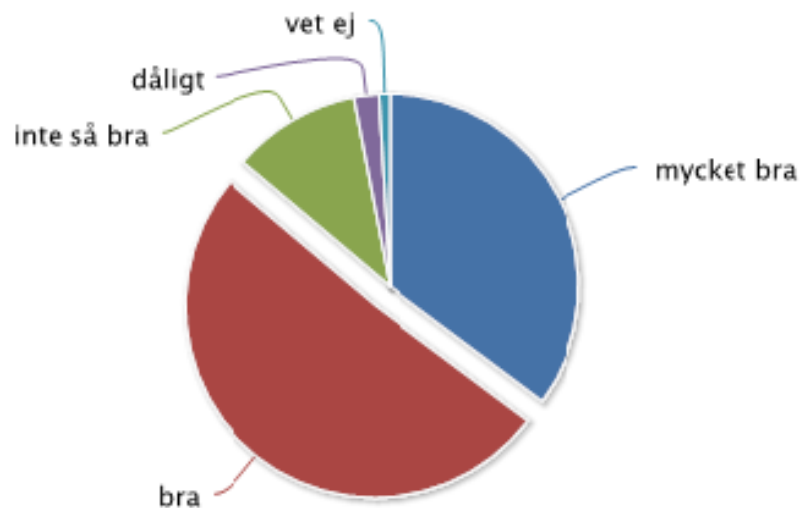
Anmälan via [www.karttdagar2018.se](http://www.karttdagar2018.se) fungerade:



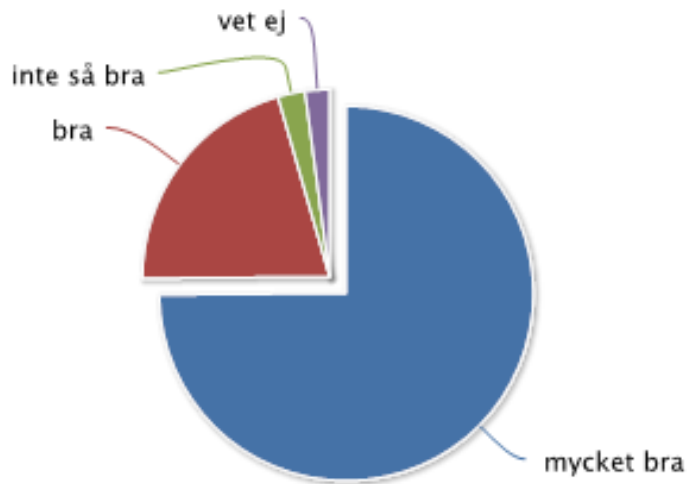
Mitt hotell var:



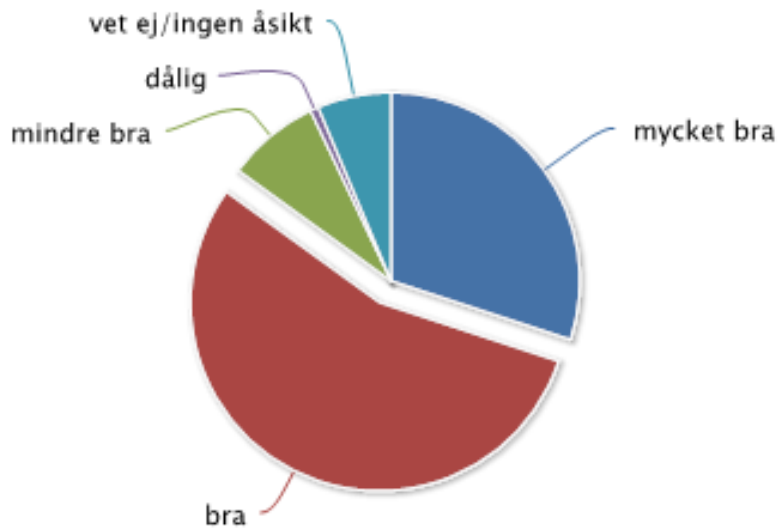
Min bedömning av Linköping Konsert & Kongress som konferenslokal:



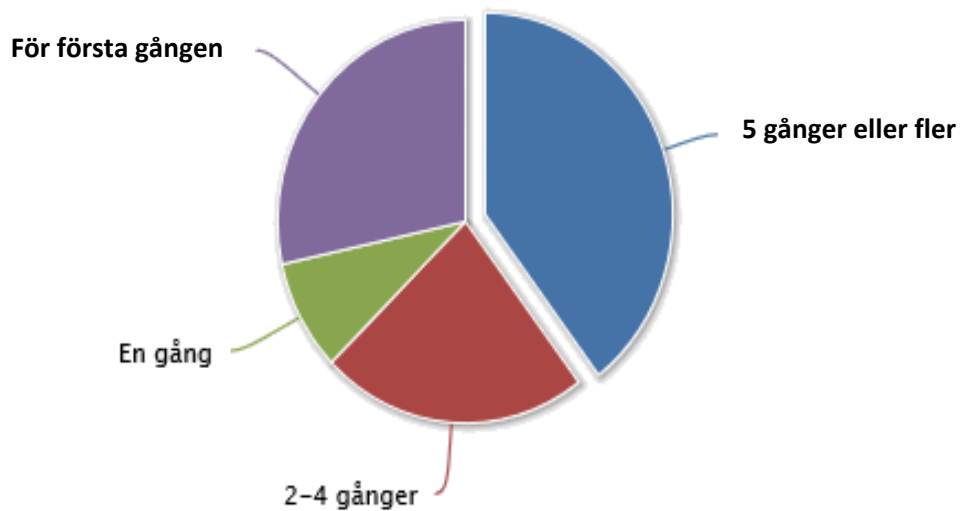
## Registreringen på plats fungerade:



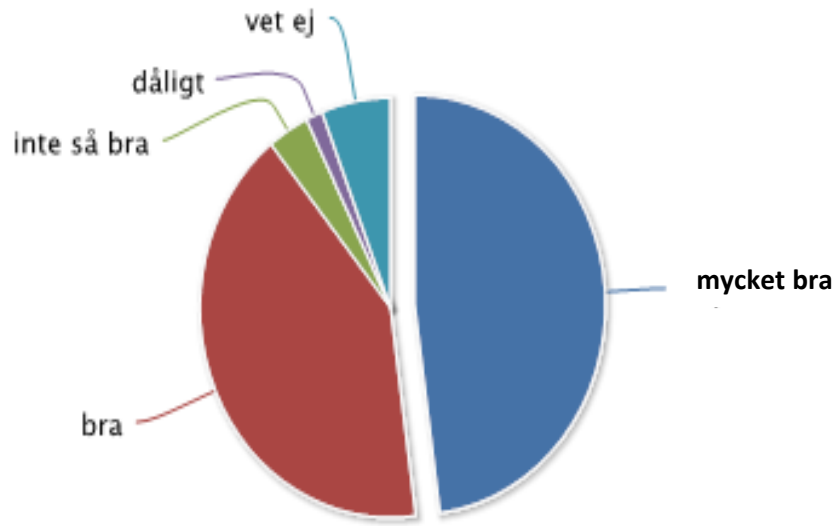
## Tillgängligheten i lokalerna under Kartdagarna 2018 var:



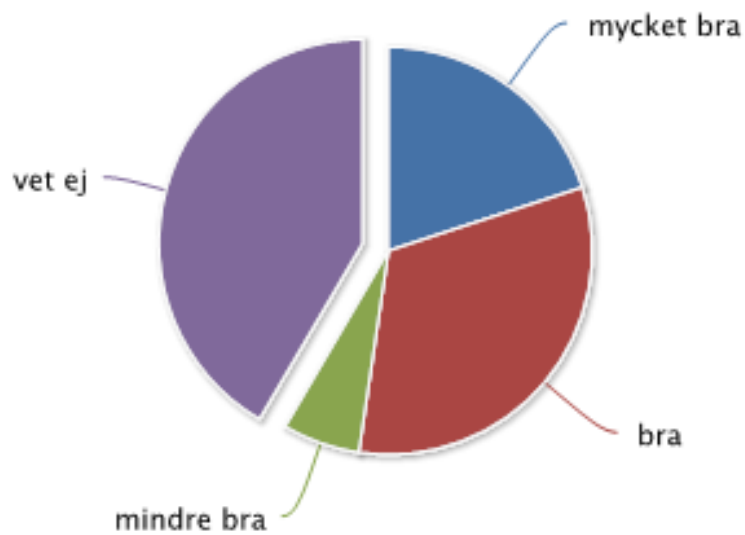
## Jag har deltagit på tidigare konferenser arrangerade av Kartografiska Sällskapet:



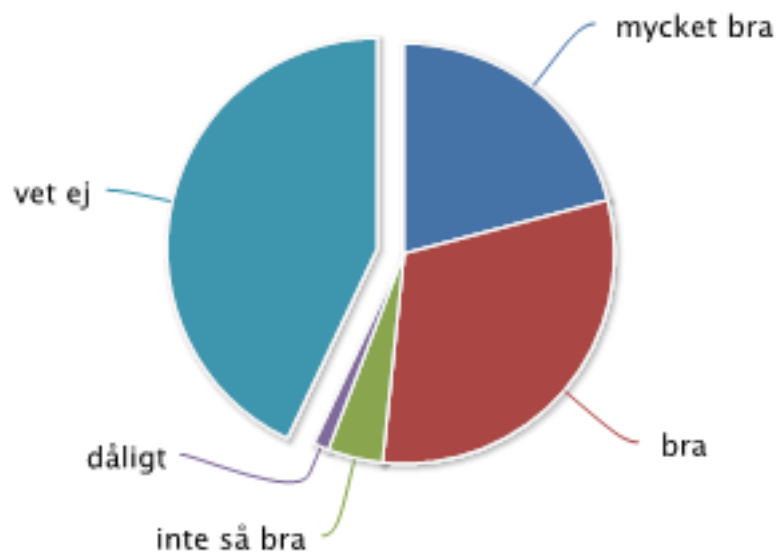
## Måltidsarrangemangen fungerade:



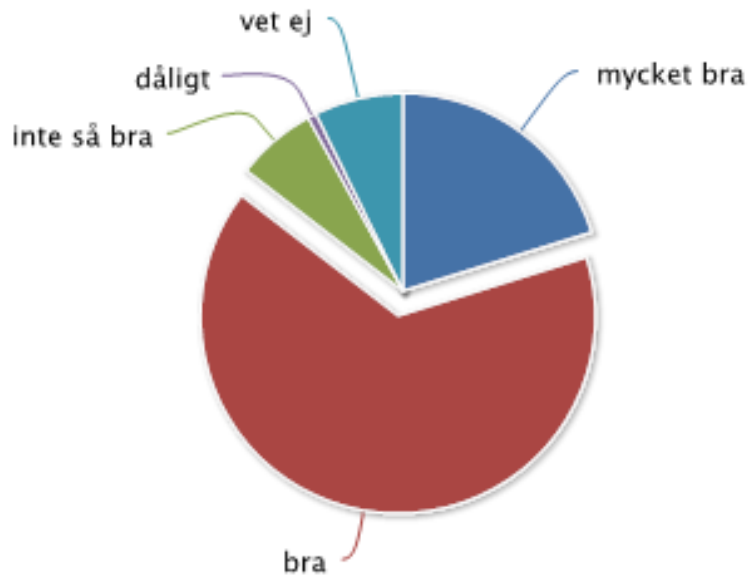
## Utställarnas afton på tisdag kväll var:



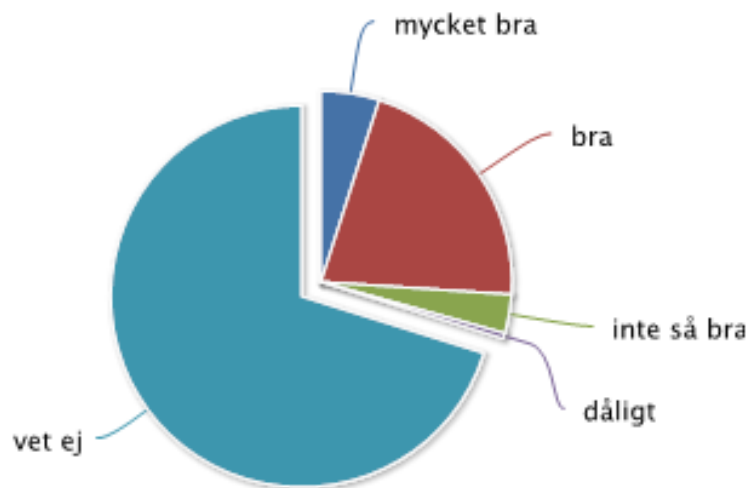
## Kartdagsbanketten på onsdag kväll var:



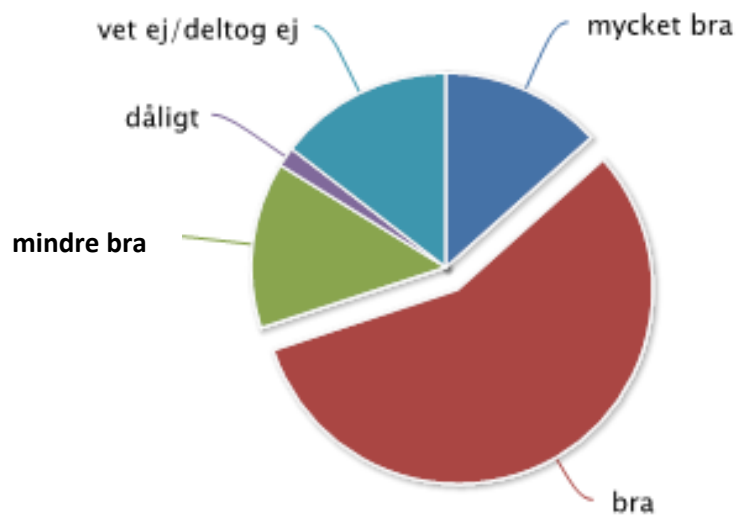
Sammanställningen av föredragen var:



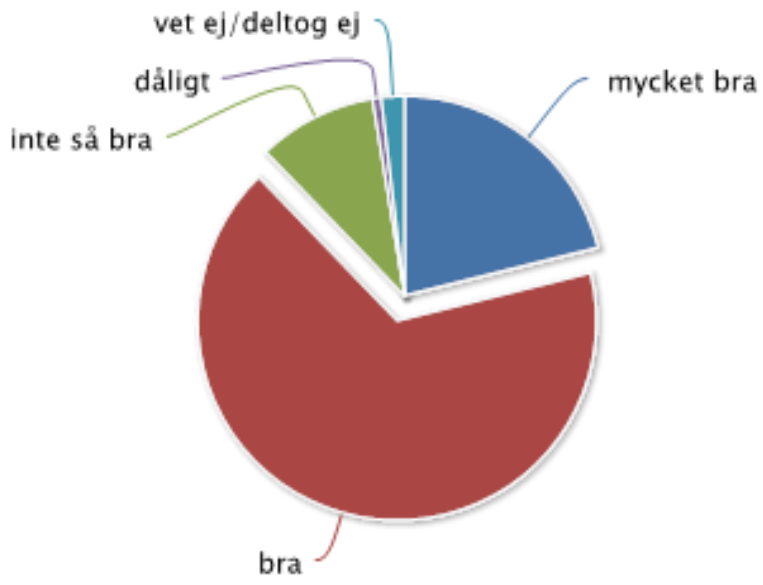
Sammanställningen av workshoparna var:



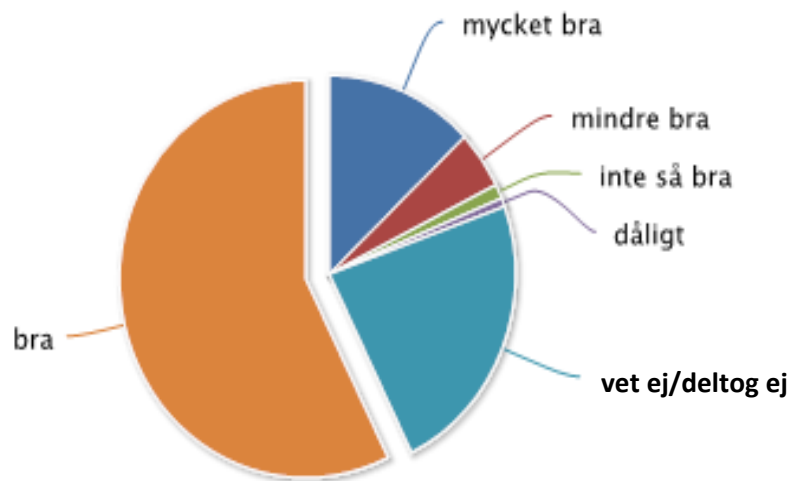
Sammanställningen av de gemensamma sessionerna var:



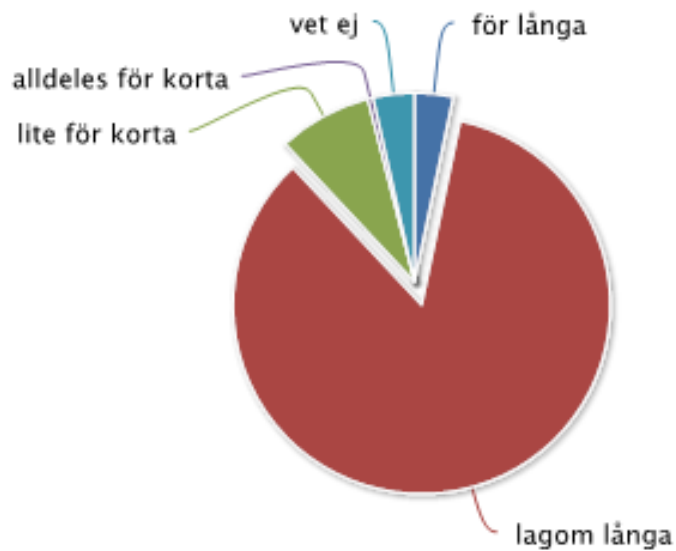
## Sammanställningen av mässan var:



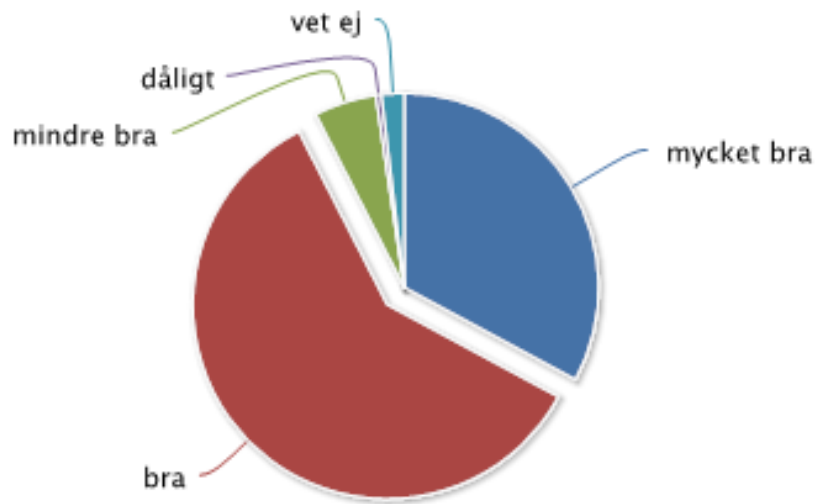
## Sammanställningen av kartutställningen var:



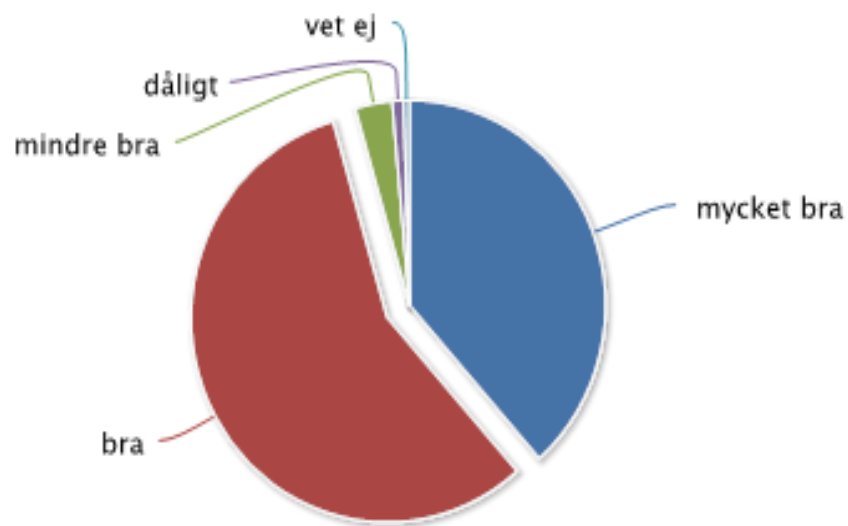
## Pauserna var:



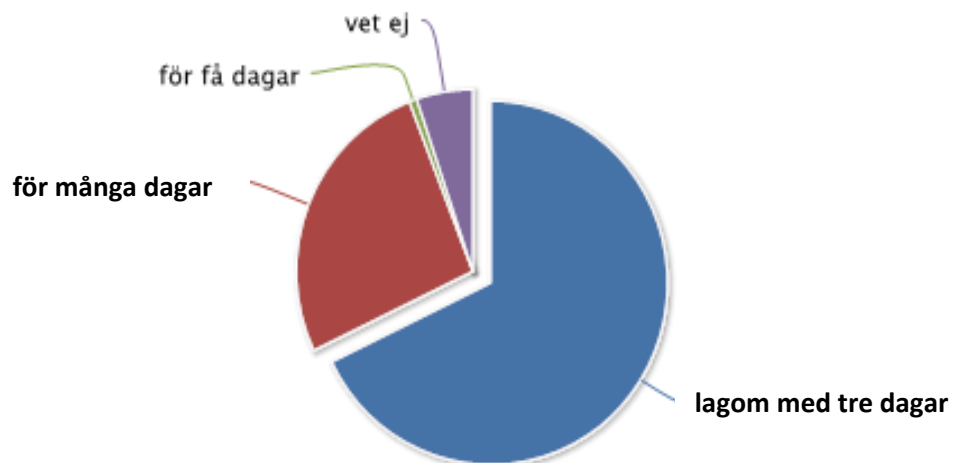
Mina möjligheter att knyta kontakter var:



Sammantaget tycker jag att Kartdagarna 2018 var:



Längden på Kartdagarna är:





Nästa års samarrangemang "Position – för digitalt samhällsbyggande 2030" som hålls av föreningarna Kartografiska Sällskapet, BIM Alliance, Föreningen Sveriges Stadsbyggare, Geoforum Sverige och Samhällsbyggarna kommer jag att:

