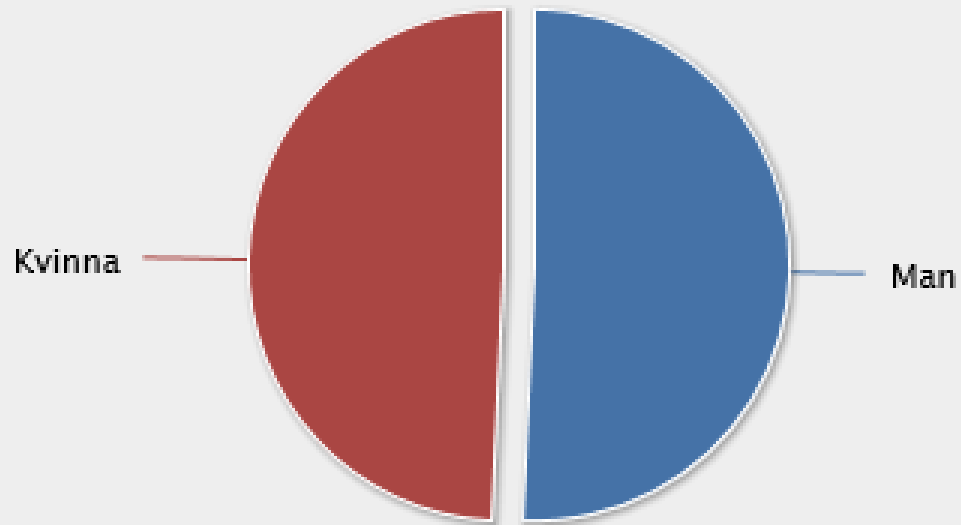


Kartografiska
Geografisk information gör landet känt

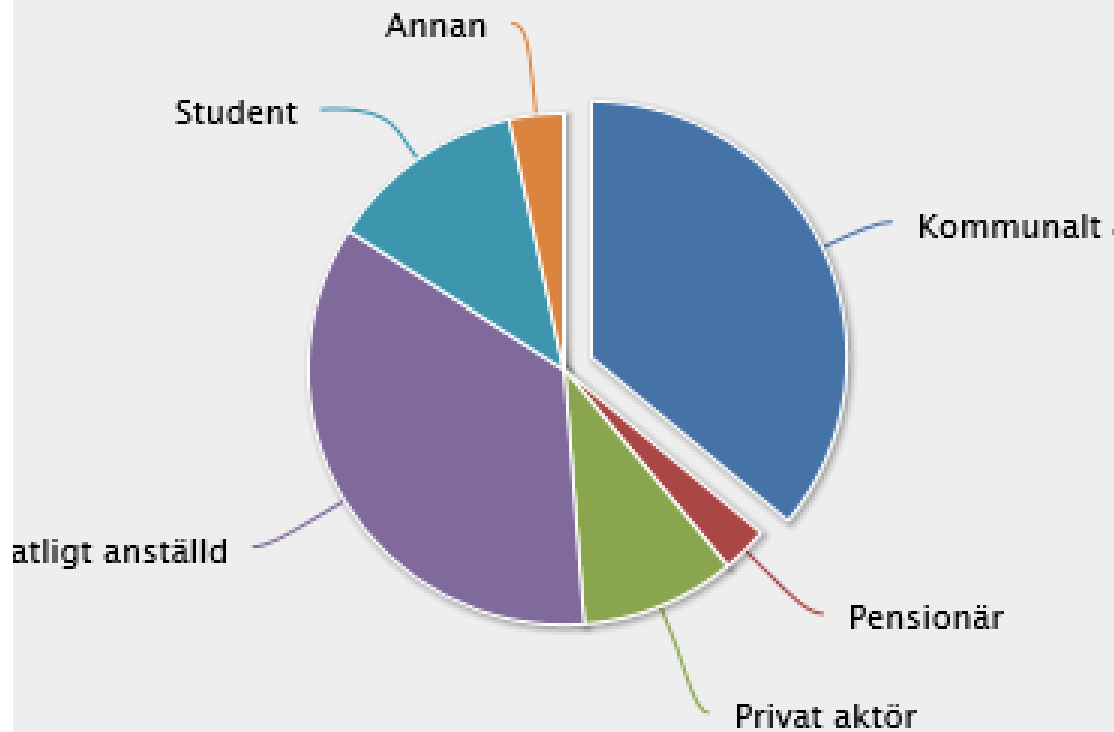
Utvärdering av Kartdagarna 2016

Jag är:

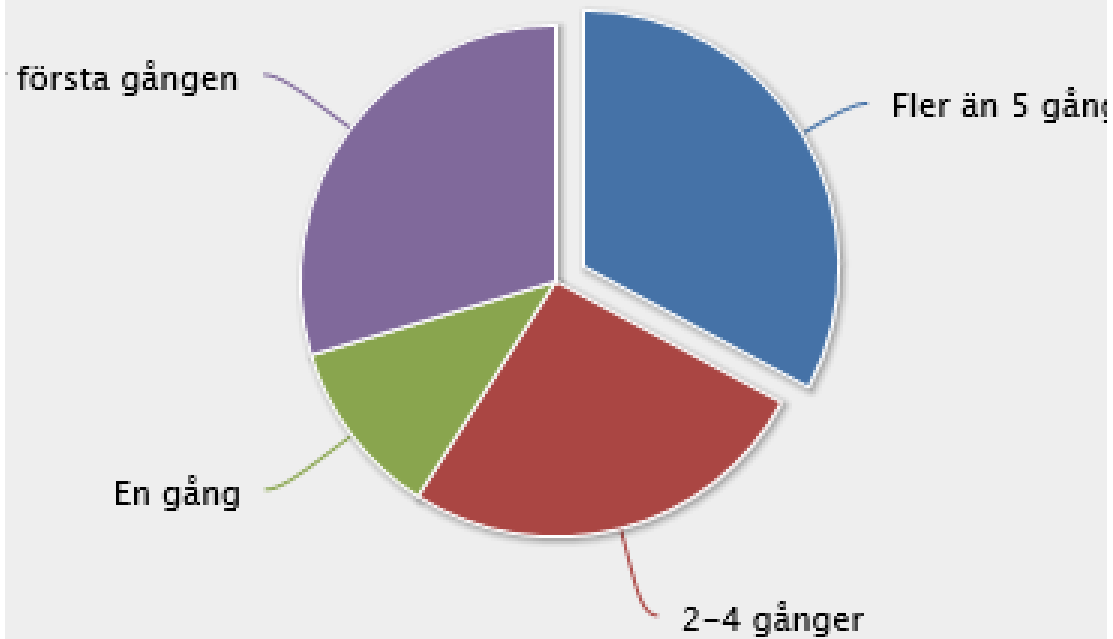


Kartografiska

Jag deltog i konferensen i egenskap



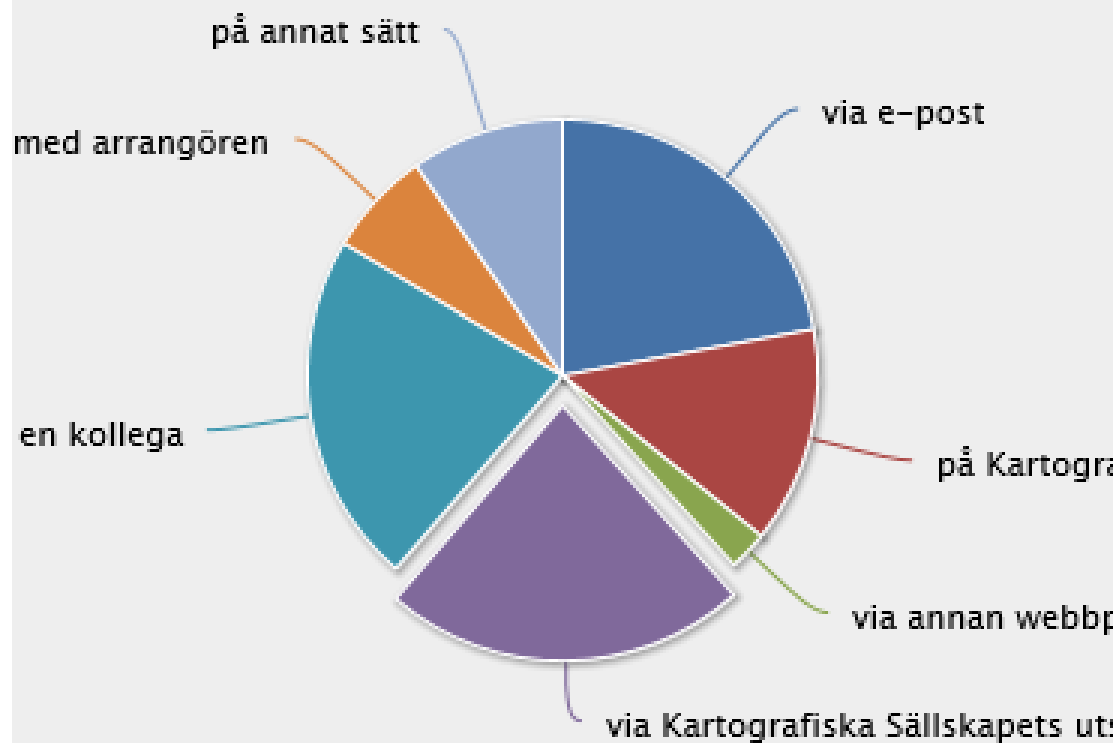
på tidigare konferenser arrangerade av   ra



Kartografiska

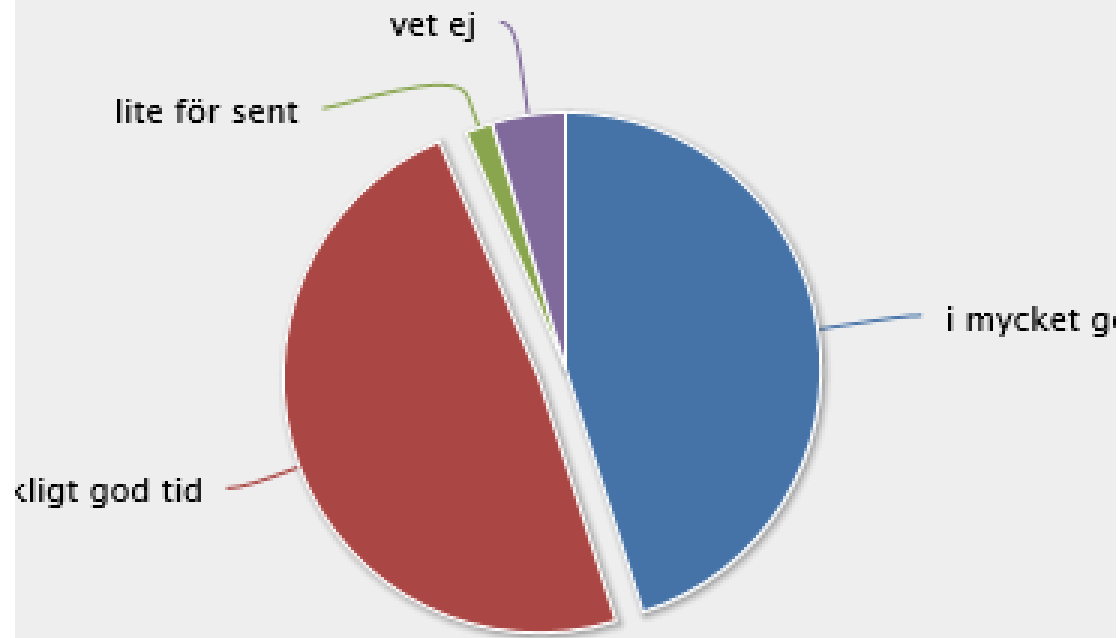
Jag fick först information om Kartdaga

Flera svar är möjliga



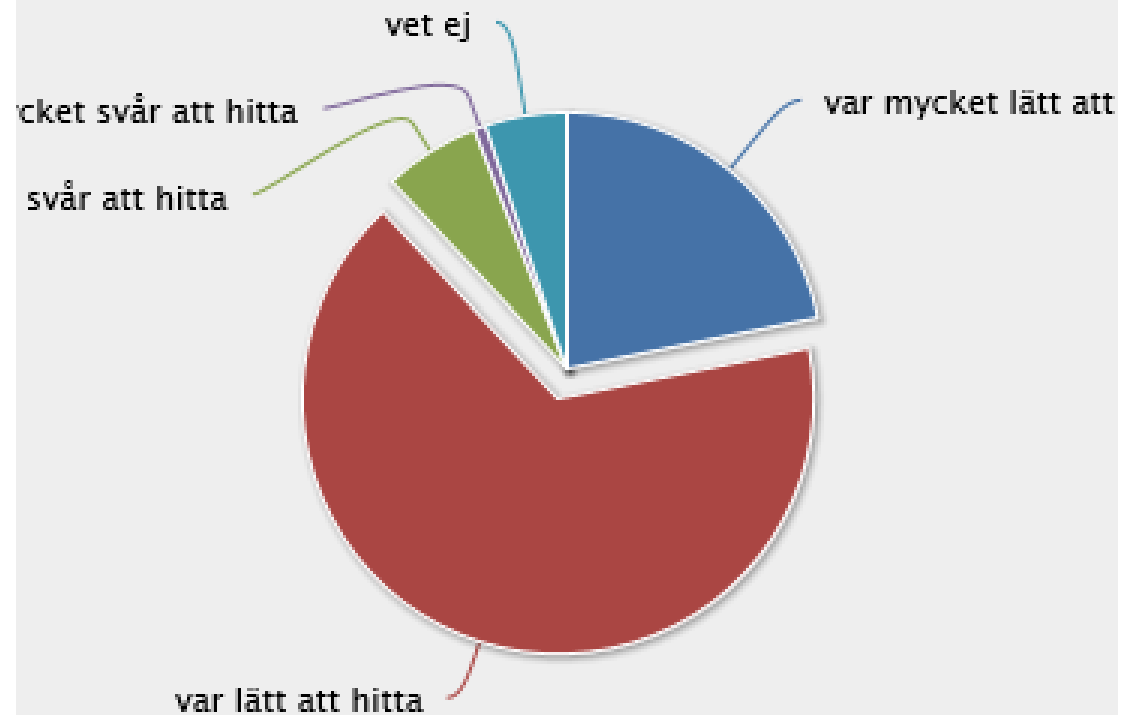
Kartografiska

Information om Kartdagar 2016 kom



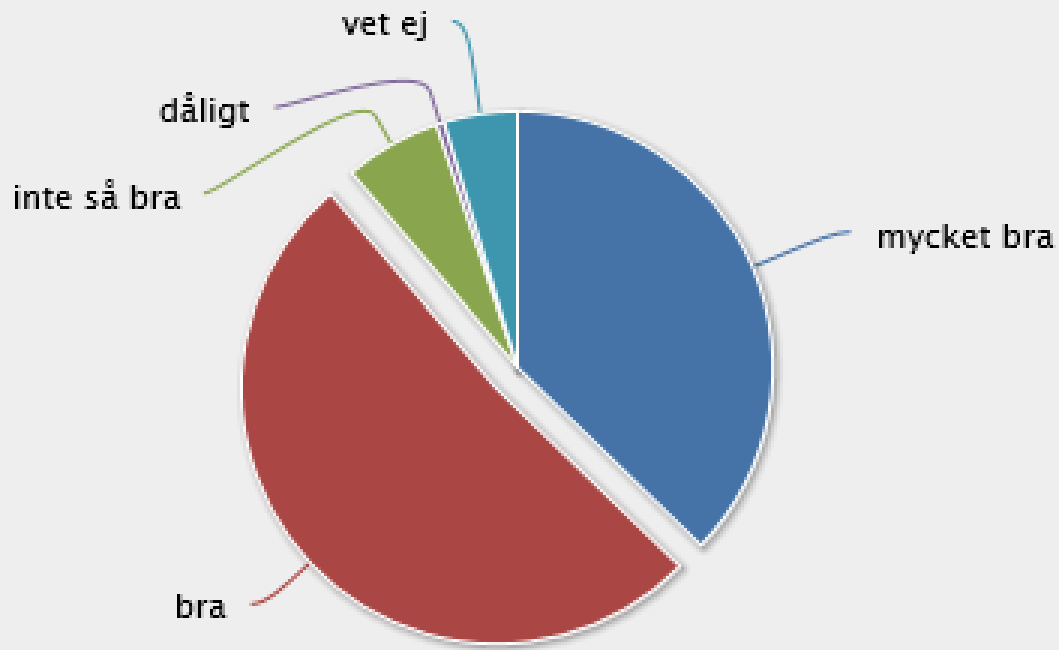
Kartografiska

Information om konferensen på www.kartdag.se   6



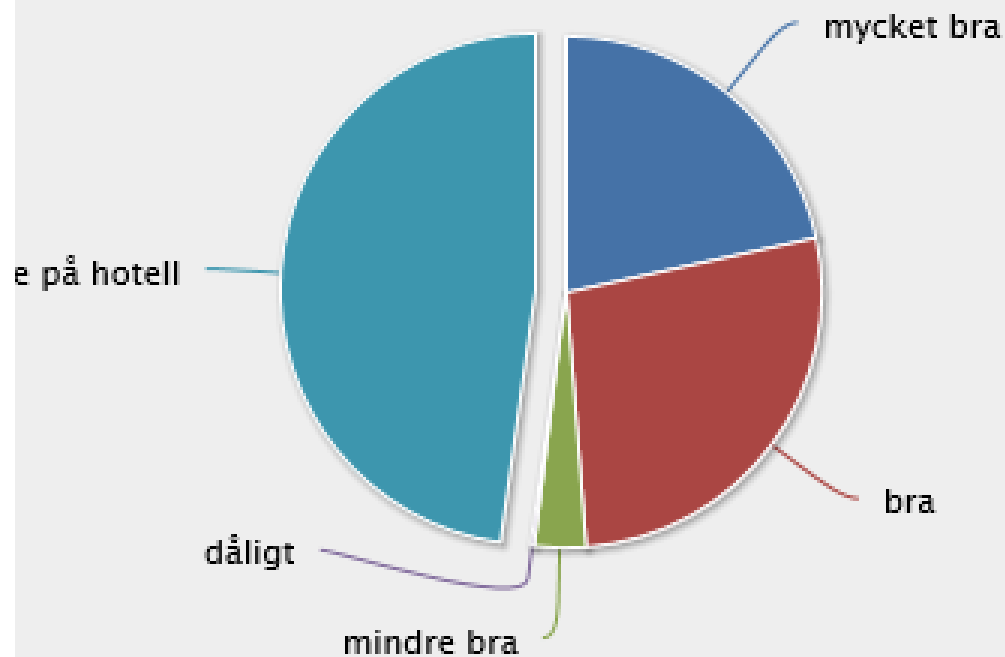
Kartografiska

Anmälan via www.karttdagar2016.se funktio...



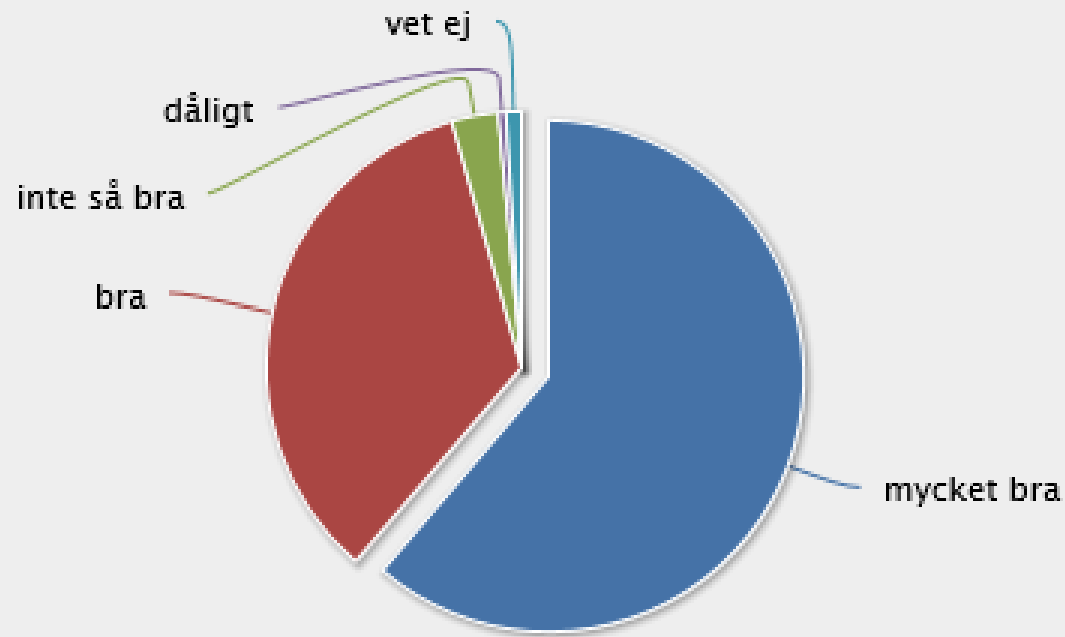
Kartografiska

Mitt hotell var

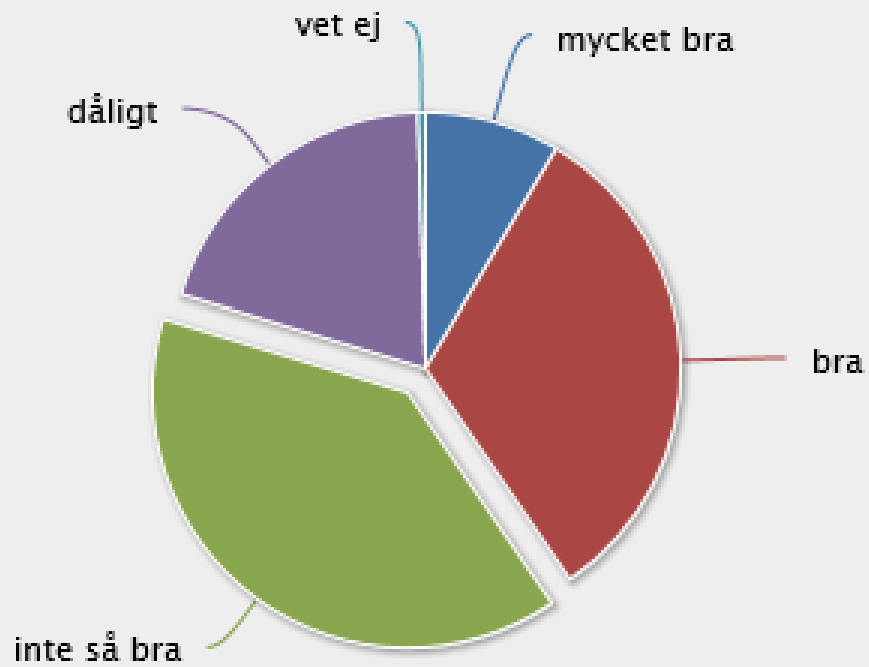


Kartografiska

Registreringen på plats fungerade

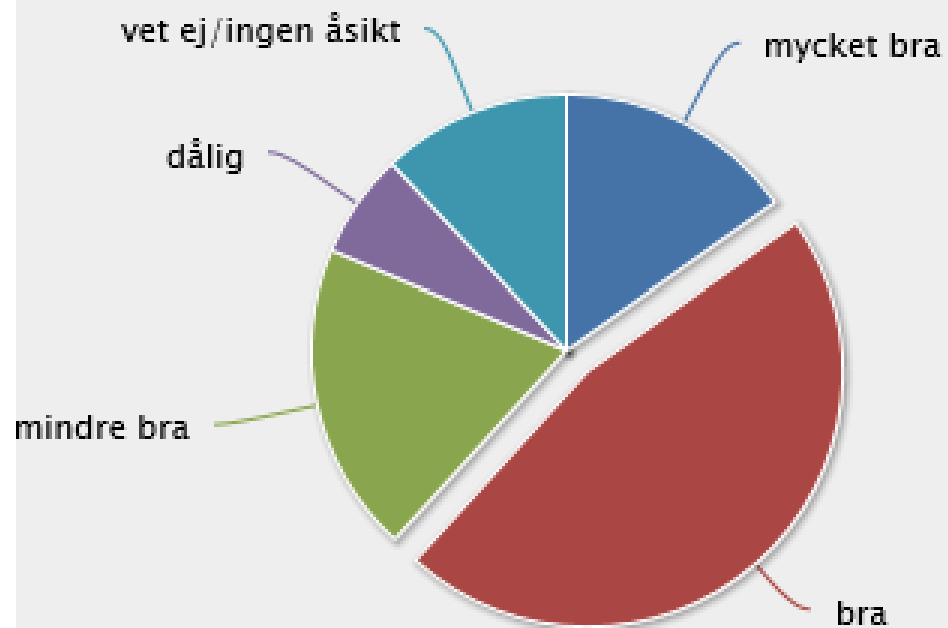


Bedömning av Gavlerinken arena som kort

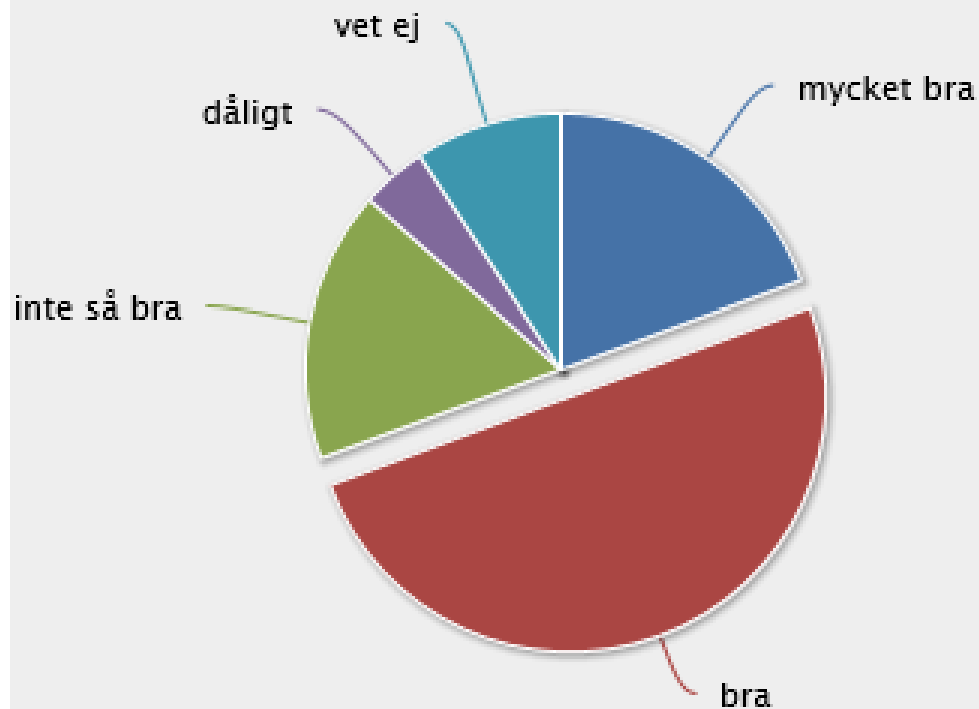


Kartografiska

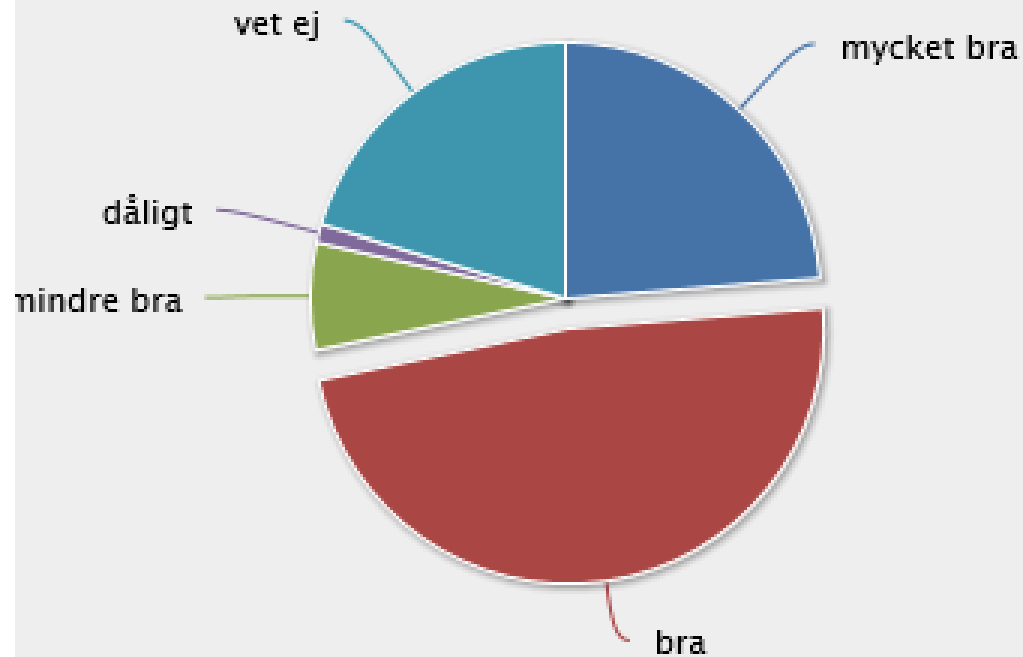
Tillgängligheten under Kartdagar 2016



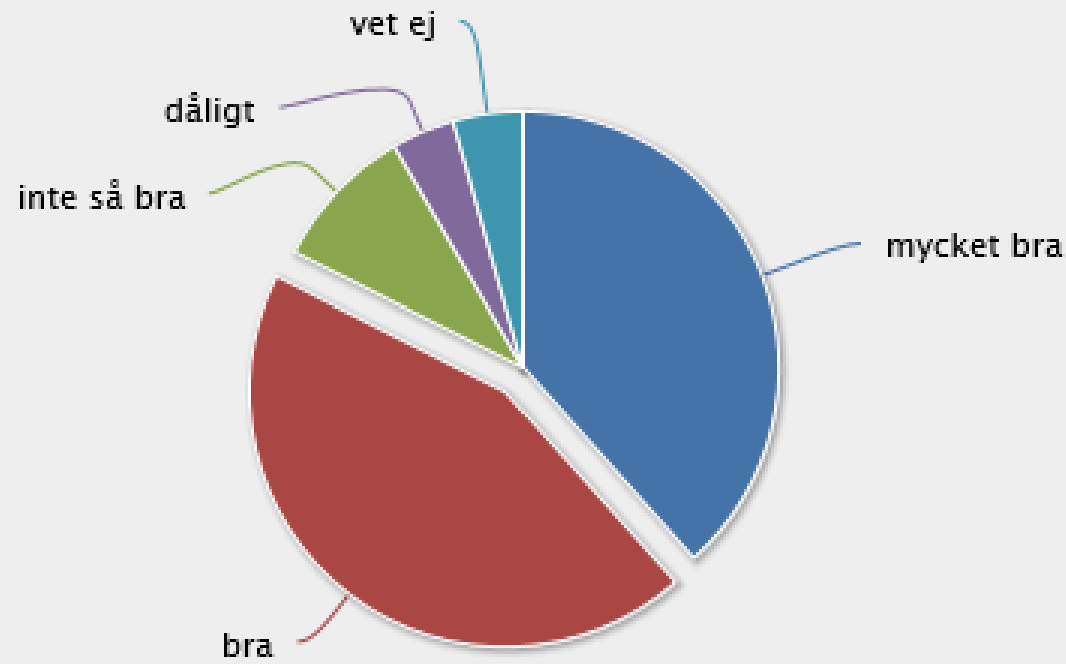
Måltidsarrangemangen fungerade



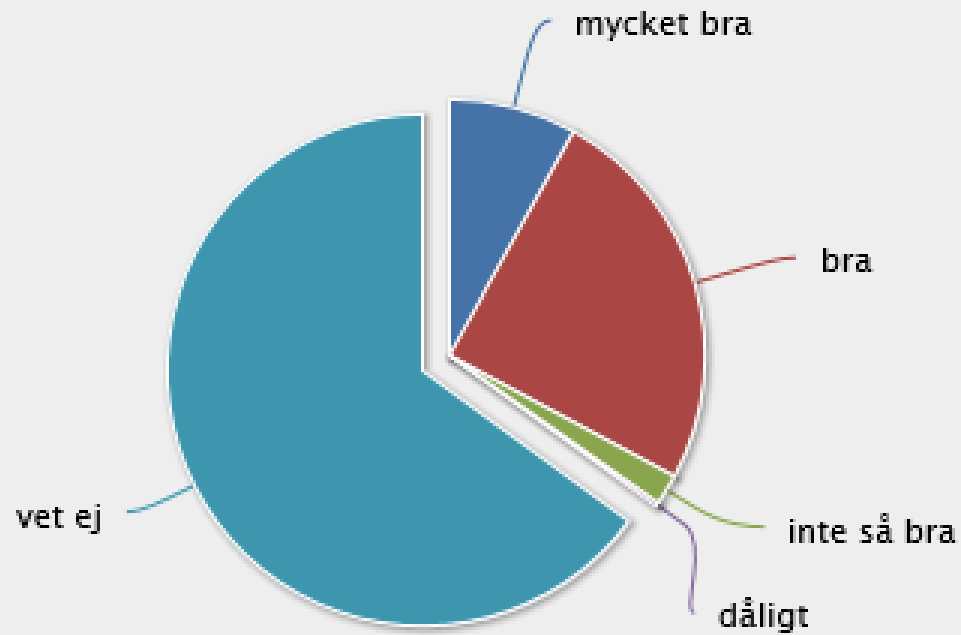
Utställarnas afton tisdag kväll var



Kartdagsbanketten på onsdag kväll

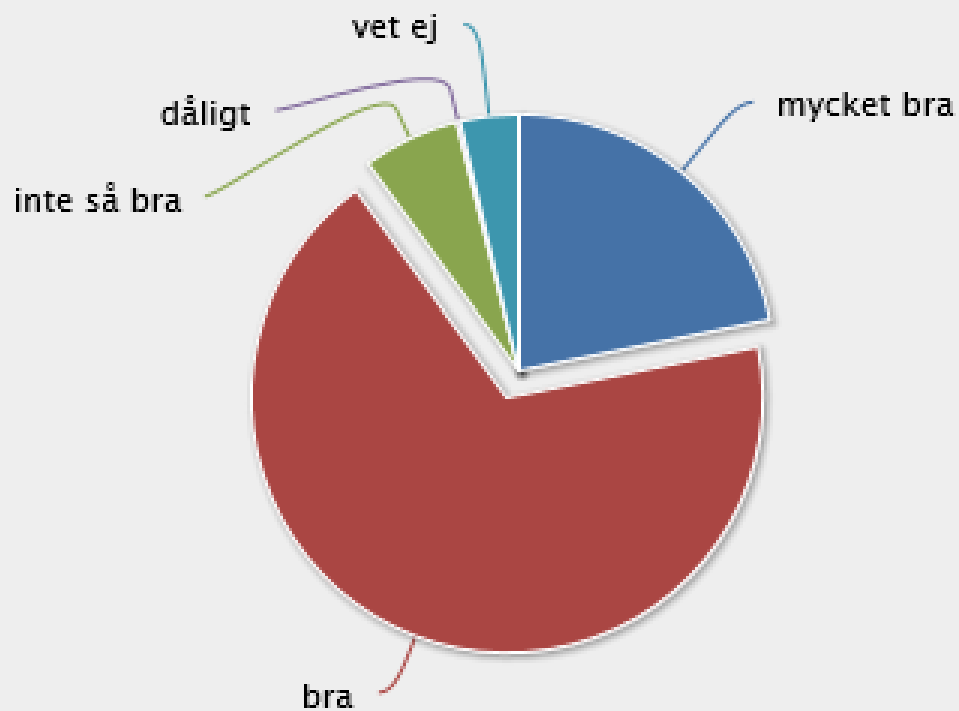


Öppet hus utställningen på tisdag em/kv   ..

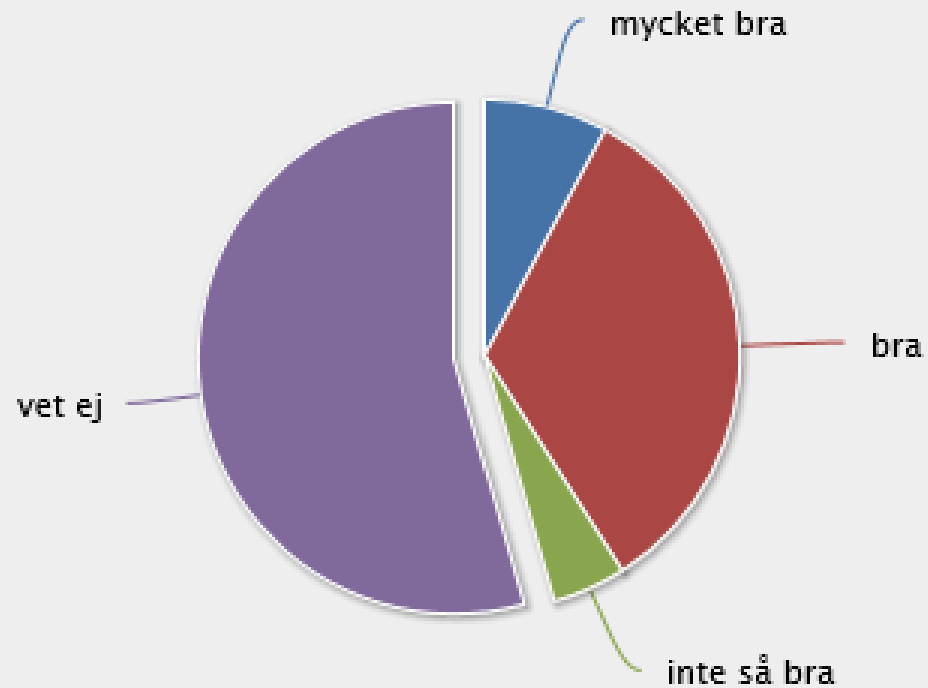


Kartografiska

Sammanställningen av föredrag va



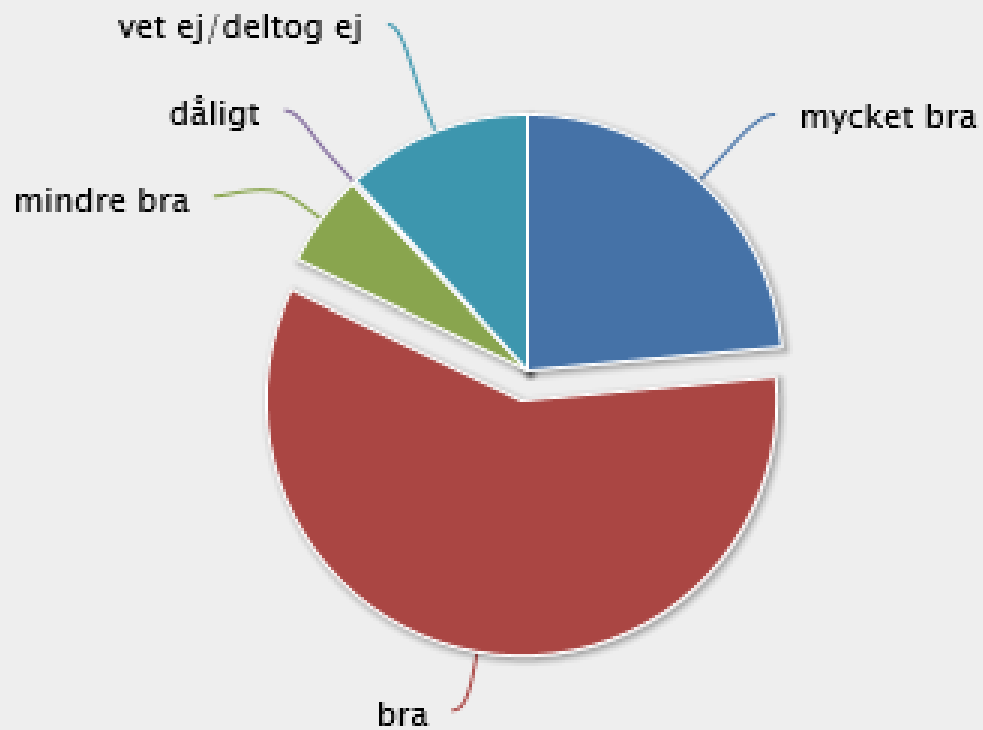
Sammansättningen av workshoperna



Sammansætningen av UAS-kursen på H ..

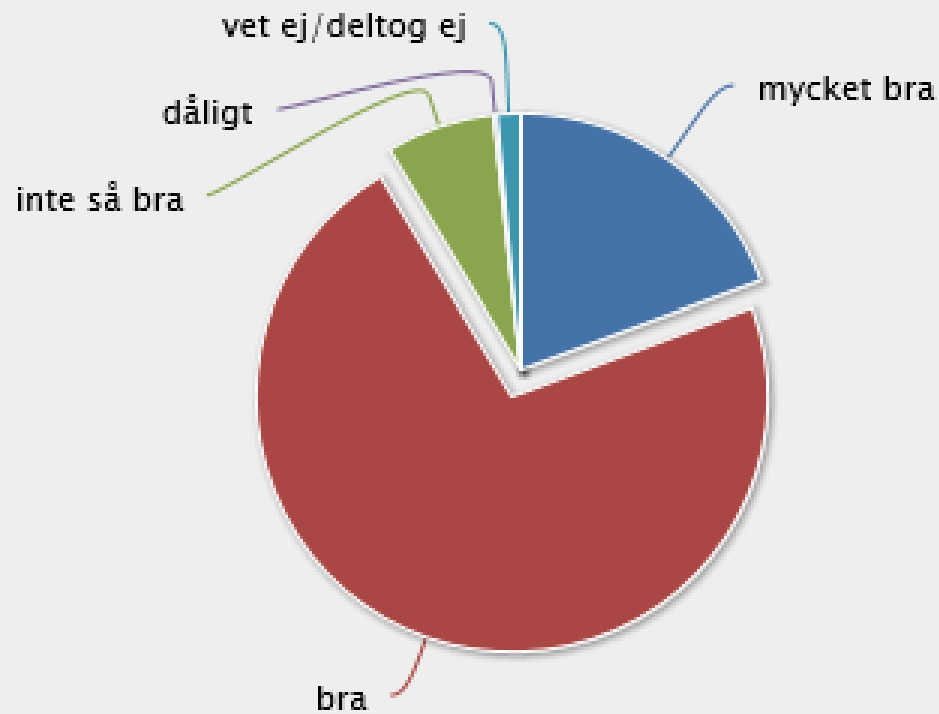


nansättningen av de gemensamma sess   a

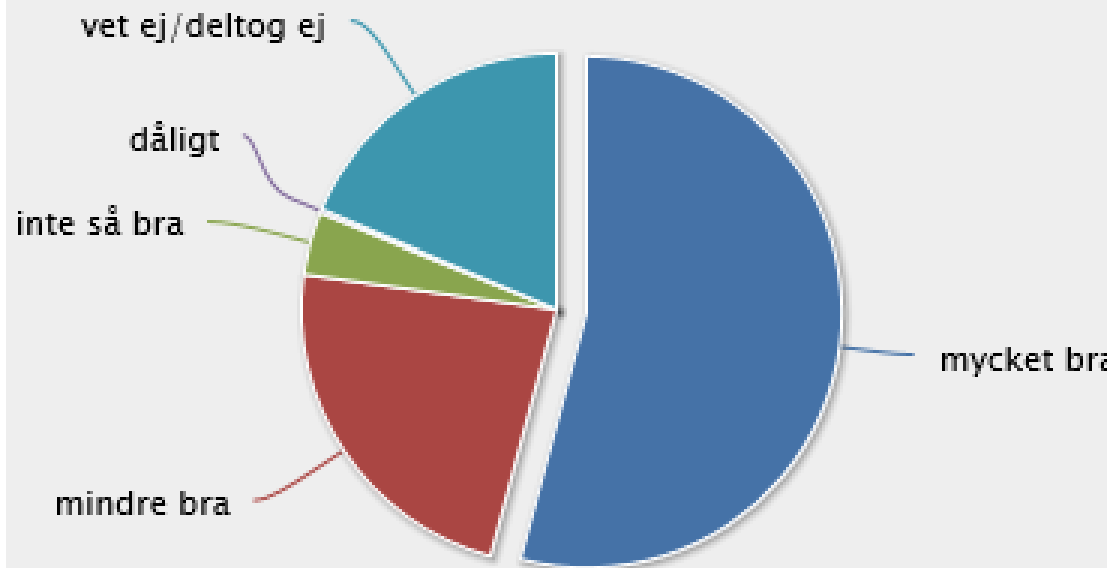


Kartografiska

Sammansättningen av mässan var

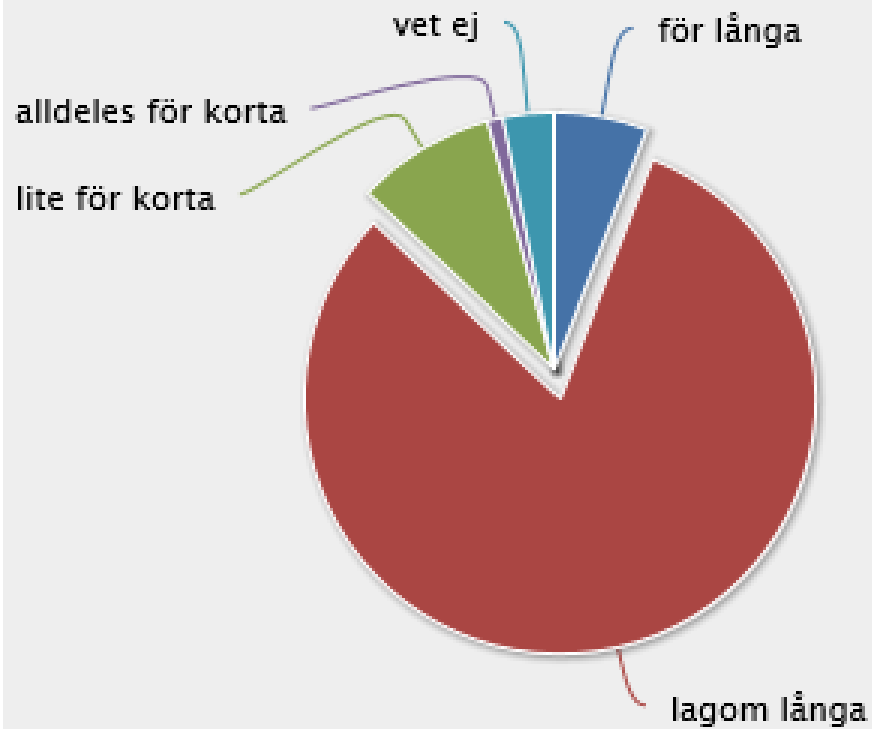


Sammansättningen av kartutställningar

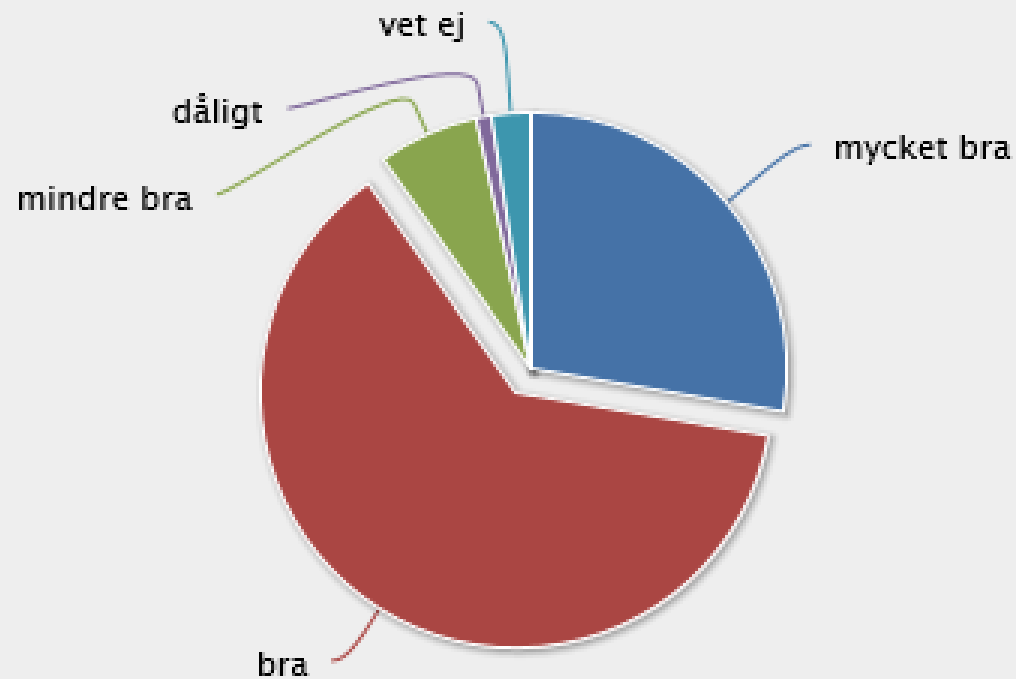


Kartografiska

Pauserna var...

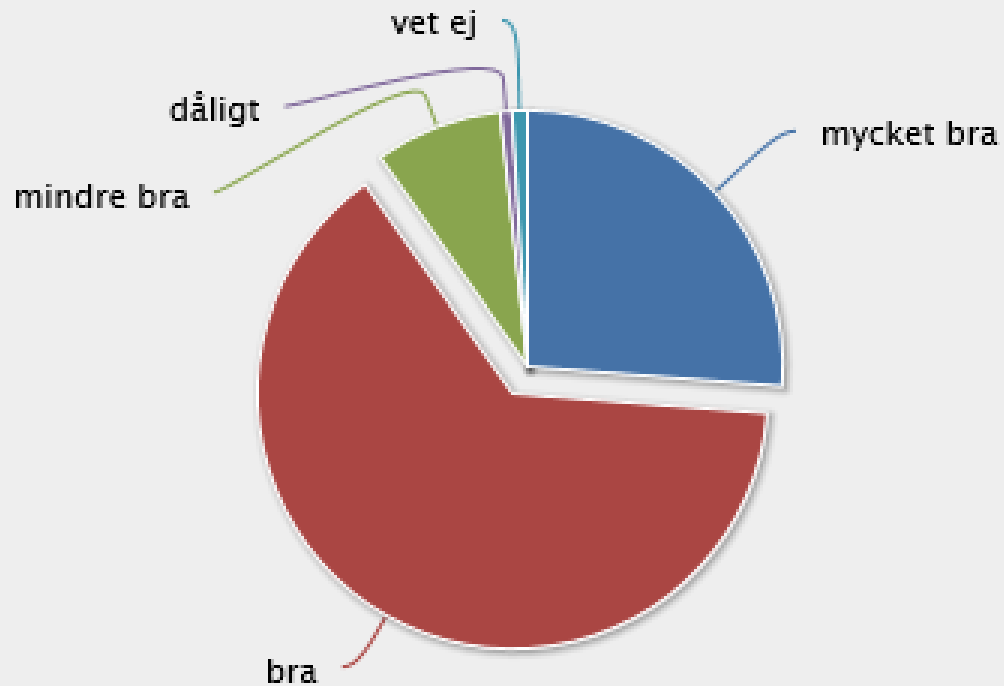


Mina möjligheter att knyta kontakter



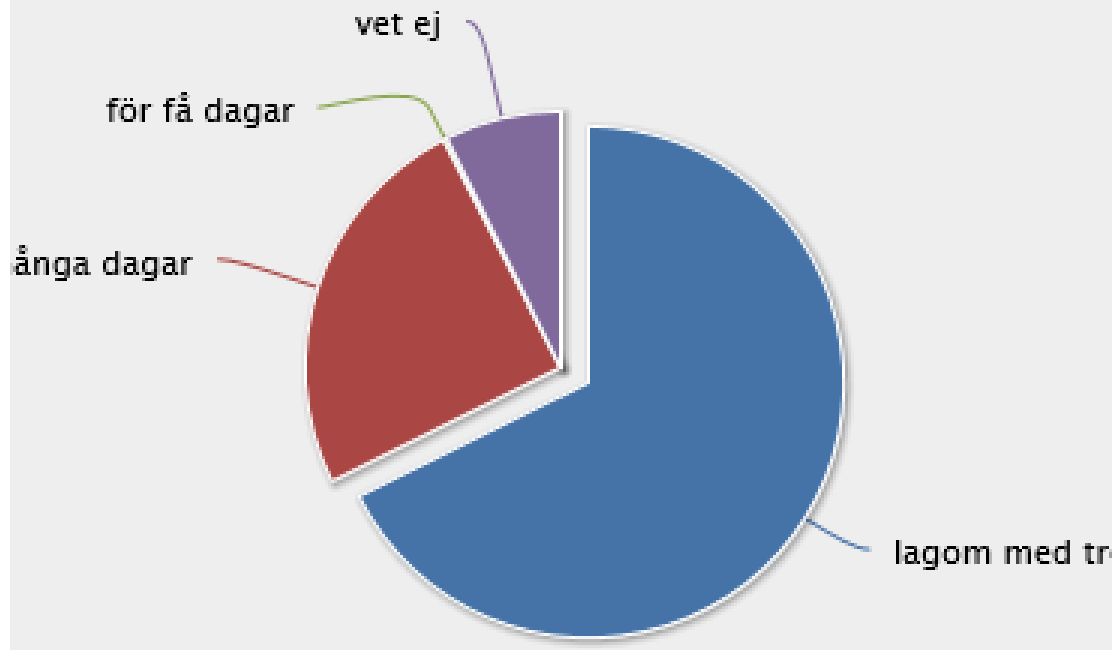
Kartografiska

ammantaget tycker jag att Kartdagar 2010



Kartografiska

Längden på Kartdagarna är...



På Kartdagar 2017 vill jag...

