

Söktryck på GIS- relaterade utbildningar

Anders Brandt

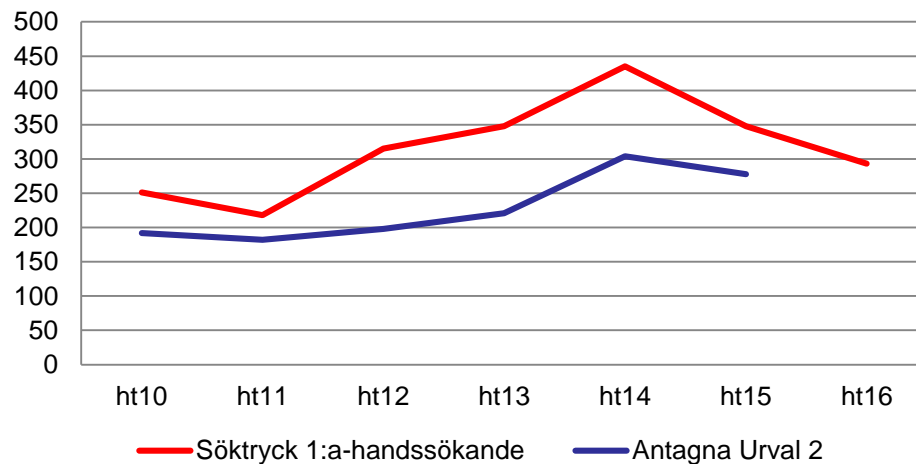
Kartdagarna 2016-04-26



Lantmäteriteknik

Lantmäteriteknik	Längd	Nivå	Söktryck 1:a-handssökande							Antagna Urval 2							Sökande / antagen					
			ht10	ht11	ht12	ht13	ht14	ht15	ht16	ht10	ht11	ht12	ht13	ht14	ht15	ht16	ht10	ht11	ht12	ht13	ht14	ht15
LU Civilinjörsubt. i lantmåteri	5	A	86	70	95	80	68	67	70	67	69	58	58	58	58	1.3	1.0	1.6	1.4	1.2	1.2	
KTH Civilingenjörsubt. i samhällsbyggnad	5	A	245	292	283	277	264	302	320	170	150	171	183	189	196	1.4	1.9	1.7	1.5	1.4	1.5	
UMU Magisterpr. inriktning mot mark- och miljö rätt	1	A	-	-	-	-	92	49	24	-	-	-	-	50	24					1.8	2.0	
HiG Lantmätarprogrammet ek/jur-inr.	3	G	34	22	54	63	53	53	47	30	30	30	30	40	45	1.1	0.7	1.8	2.1	1.3	1.2	
HiG Lantmätarprogrammet teknisk inr.	3	G	29	41	61	79	80	56	51	30	20	40	40	50	45	1.0	2.1	1.5	2.0	1.6	1.2	
HV Lantmätariingenjör	3	G	80	71	75	88	92	78	69	45	45	50	60	58	65	1.8	1.6	1.5	1.5	1.6	1.2	
KAU Högskoleing.pr. i lantmäteriteknik och geografisk IT	3	G	-	-	-	21	24	22	21	-	-	-	17	22	22				1.2	1.1	1.0	
KAU Mät- och kartteknikprogrammet	2	G	22	14	30	17	26	23	11	20	18	20	16	26	19	1.1	0.8	1.5	1.1	1.0	1.2	
Totalt			496	510	598	625	699	650	613	362	332	369	404	493	474	1.4	1.5	1.6	1.5	1.4	1.4	
Totalt exkl. KTH			251	218	315	348	435	348	293	192	182	198	221	304	278	1.3	1.2	1.6	1.6	1.4	1.3	

Lantmäteriteknik (exkl. KTH)

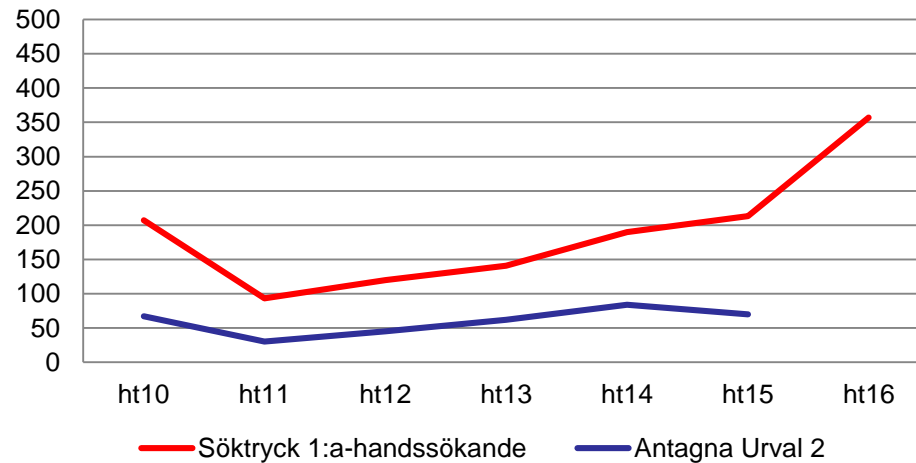


Geomatik

Geomatik	Längd	Nivå	Söktryck 1:a-handssökande							Antagna Urval 2							Sökande / antagen					
			ht10	ht11	ht12	ht13	ht14	ht15	ht16	ht10	ht11	ht12	ht13	ht14	ht15	ht16	ht10	ht11	ht12	ht13	ht14	ht15
LU Masterprogram i geomatik	2	A	63	22	57	30	53	44	76	15	9	15	14	34	17	4.2	2.4	3.8	2.1	1.6	2.6	
KTH Masterprogram, transport och geoinformatik	2	A	110	53	36	71	51	100	102	36	12	18	25	26	32	3.1	4.4	2.0	2.8	2.0	3.1	
SU Masterprogram i geomatik med fjärranalys och GIS	2	A	11	9	16	30	75	55	154	2	4	2	13	16	11	5.5	2.3	8.0	2.3	4.7	5.0	
HiG Magisterprogram i geomatik	1	A	23	9	11	10	11	14	25	14	5	10	10	8	10	1.6	1.8	1.1	1.0	1.4	1.4	
Totalt			207	93	120	141	190	213	357	67	30	45	62	84	70	3.1	3.1	2.7	2.3	2.3	3.0	

OBS! Många utländska studenter på alla dessa program!

Geomatik

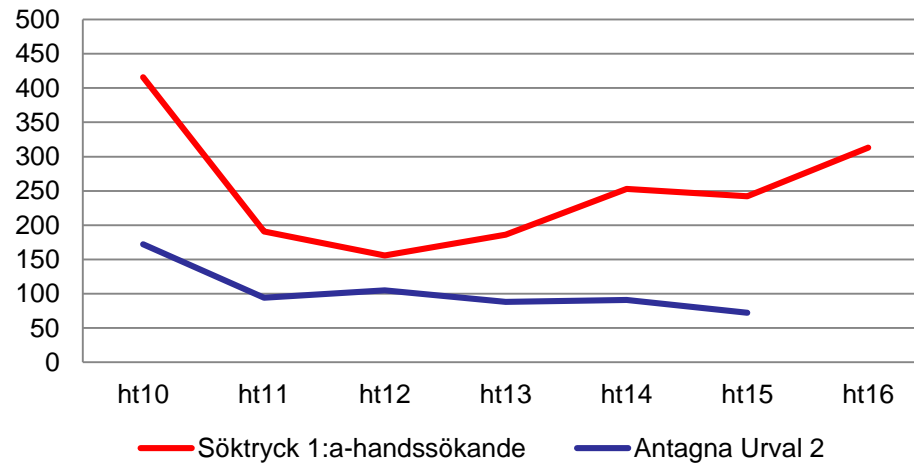


Geografiska informationssystem

Geografiska informationssystem	Längd	Nivå	Söktryck 1:a-handssökande							Antagna Urval 2						Sökande / antagen					
			ht10	ht11	ht12	ht13	ht14	ht15	ht16	ht10	ht11	ht12	ht13	ht14	ht15	ht16	ht10	ht11	ht12	ht13	ht14
LU Masterprogram i geografisk informationsvetenskap	2	A	392	159	127	168	236	222	292	147	68	74	60	60	45	2.7	2.3	1.7	2.8	3.9	4.9
HiG IT/GIS-programmet (ht10-11 GIS-inr. på geomatikpr.	3	G	13	17	14	18	17	20	21	13	11	19	28	31	27	1.0	1.5	0.7	0.6	0.5	0.7
KAU GIS-ingenjör	3	G	11	15	15	-	-			12	15	12	-	-		0.9	1.0	1.3			
Totalt			416	191	156	186	253	242	313	172	94	105	88	91	72	2.4	2.0	1.5	2.1	2.8	3.4

OBS! Många utländska studenter på LU!

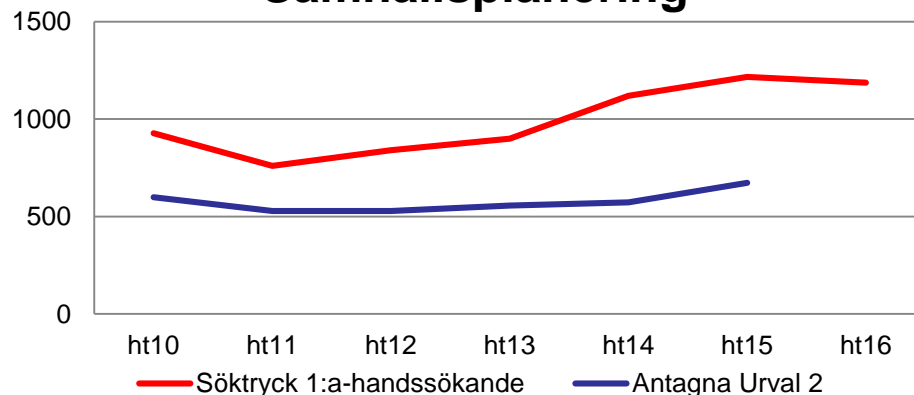
Geografiska informationssystem



Samhällsplanering

Samhällsplanering	Längd	Nivå	Söktryck 1:a-handssökande							Antagna Urval 2							Sökande / antagen					
			ht10	ht11	ht12	ht13	ht14	ht15	ht16	ht10	ht11	ht12	ht13	ht14	ht15	ht16	ht10	ht11	ht12	ht13	ht14	ht15
BTH Masterprogram i (strategisk) fysisk planering	2	A	51	33	43	45	16	34	21	40	21	28	29	17	21	1.3	1.6	1.5	1.6	0.9	1.6	
BTH Masterprogram i stadsplanering	2	A					47	35	32					37	17						1.3	2.1
BTH Master-program i fysisk planering med inriktning mot	2	A	12	6	6					5	1	6				2.4	6.0	1.0				
BTH Masterprogram i Europeisk planering och regional utv	2	A			3							2						1.5				
KTH Masterprogram, hållbar stadsutveckling	2	A			8	15	21	19	-			3	7	4	5			2.7	2.1	5.3	3.8	
KTH Masterprogram i hållbar samhällsplanering och stadsu	2	A	238	139	154	164	220	223	287	80	31	48	37	58	80				4.4	3.8	2.8	
SU Masterprogram i samhällsplanering	2	A	178	113	120	131	139	124	146	35	33	20	24	18	23	5.1	3.4	6.0	5.5	7.7	5.4	
UMU Masterprogrammet i Spatial Planning and Developm	2	A	34	21	28	48	95	85	70	39	14	12	20	21	26	0.9	1.5	2.3	2.4	4.5	3.3	
BTH Magisterprogram i Europeisk planering och regional u	1	A	4	4	4					4	3	4				1.0	1.3	1.0				
BTH Fysisk planering	3	G	75	72	91	73	101	101	103	60	65	70	68	70	95	1.3	1.1	1.3	1.1	1.4	1.1	
BTH Samhällsplaneringsingenjör	3	G	6							0												
DU Bygg- och samhällsplanerarprogrammet	3	G							10													
HiG Samhällsplanerarprogrammet (ht10 inr. På geomatikpr	3	G	9	33	32	41	53	66	42	11	35	35	45	50	60	0.8	0.9	0.9	0.9	1.1	1.1	
KAU Samhällsplanerarprogrammet	3	G	32	25	27	29	36	35	32	35	35	35	35	45	45	0.9	0.7	0.8	0.8	0.8	0.8	
LU Samhällsplanering - urban och regional utveckl.	3	G	66	75	91	87	107	88	97	50	60	50	50	50	50						1.8	
MAH Stadsbyggnad, stadsutveckling och planering	3	G	61	56	51	84	71	93	59	70	70	70	62	60	62	0.9	0.8	0.7	1.4	1.2	1.5	
ORE Samhällsplanerarprogrammet	3	G						63	60					50							1.3	
SU Samhällsplanerarprogrammet	3	G	80	102	106	97	89	101	85	92	75	76	82	78	75	0.9	1.4	1.4	1.2	1.1	1.3	
UMU Samhällsplanerarprogrammet	3	G	19	22	20	23	44	50	59	32	40	27	27	28	27	0.6	0.6	0.7	0.9	1.6	1.9	
UU Samhällsplaneringsprogram	3	G	63	59	56	62	81	99	83	45	45	42	70	36	36	1.4	1.3	1.3	0.9	2.3	2.8	
Totalt			928	760	840	899	1120	1216	1186	598	528	528	556	572	672	1.6	1.4	1.6	1.6	2.0	1.8	

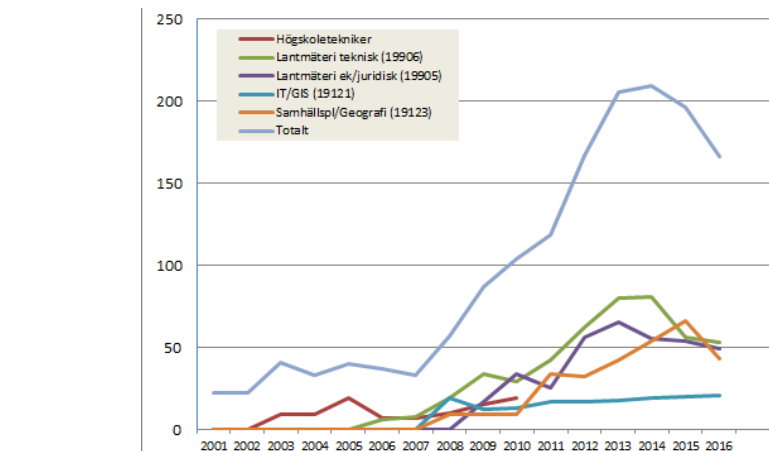
Samhällsplanering



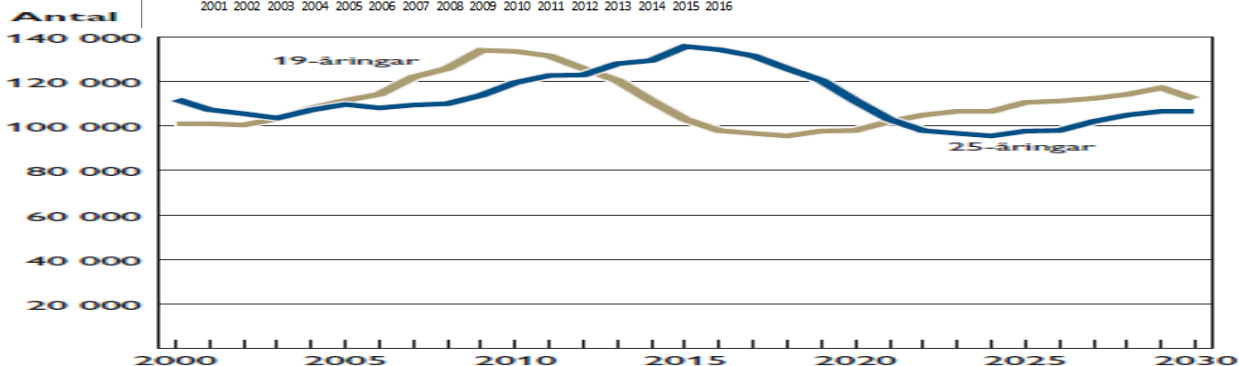
OBS! Flera av dessa har mycket litet GIS-relaterat ämnesinnehåll!

Andra utbildningar som kan innehålla GIS-relaterad undervisning inkluderar t.ex.

- Byggnadsingenjörprogram (t.ex. CAD/BIM)
- Jägmästarprogram (t.ex. skoglig fjärranalys)
- Geografi- och geovetarprogram
- OSV.



Söktryck för kandidatutbildningar vid HiG jfr. med antal 19- och 25-åringar



Figur 6. Antalet 19-åringar respektive 25-åringar i befolkningen 2000–2030. Mellan 2000 och 2011 redovisas antalet 19- respektive 25-åringar per den 31 december varje år. Mellan 2012 och 2030 är antalet uppskattat baserat på antalet i yngre åldersgrupper. Det innebär att ingen hänsyn tagits till eventuell in- och utvandring.