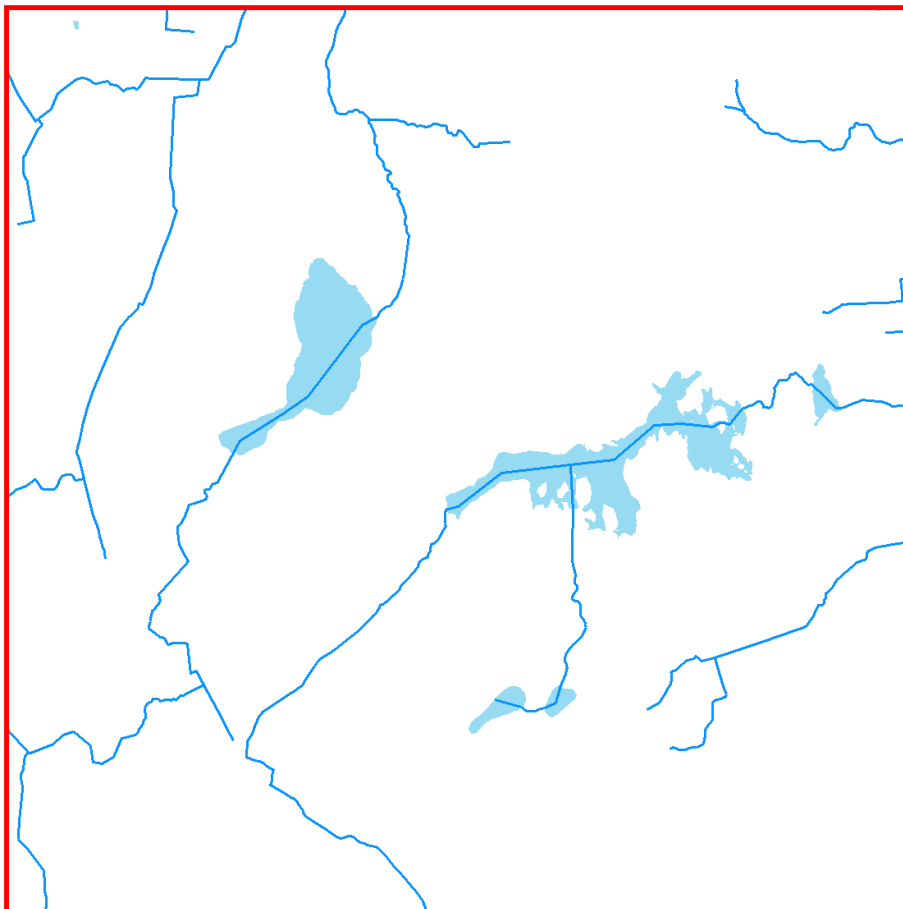
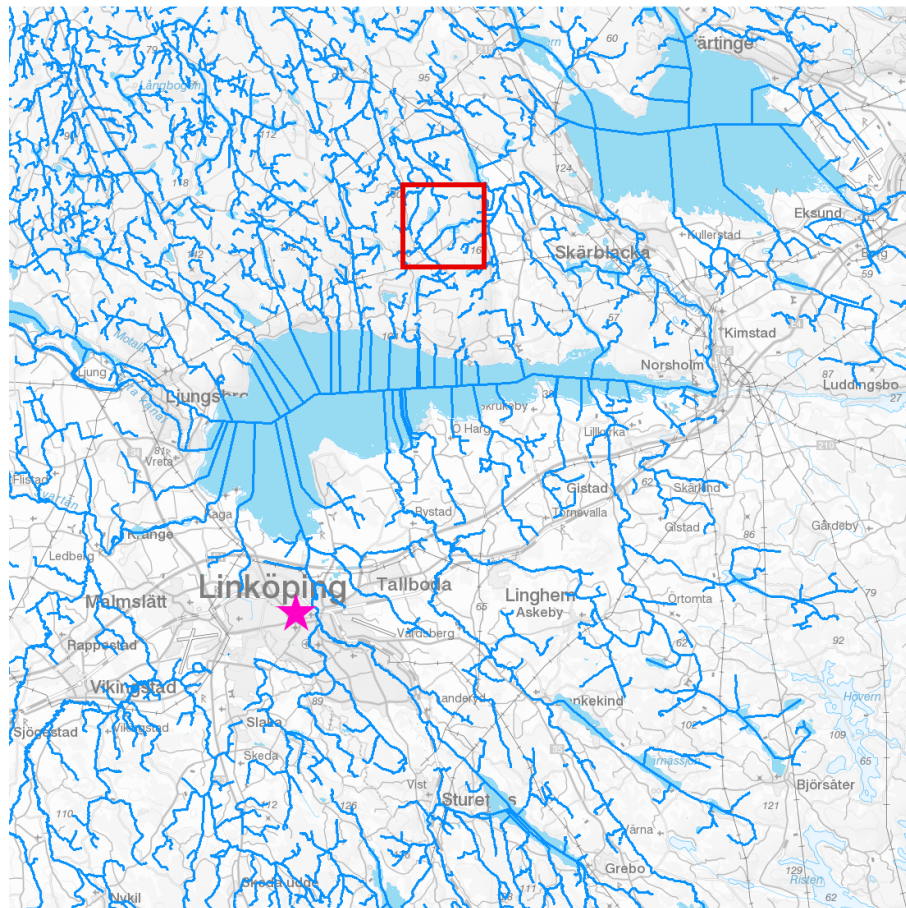


# **Kopplingen mellan Hydrografi i Nätverk och SVAR 10000**

Daniel Björkert, GIS-utvecklare och systemförvaltare för SVAR 10000

## Mer detaljer och finare skala



# Uppdaterad data med senaste kartobjekten

LANTMÄTERIET

*Hydrografi i Nätverk*

ID: 12345



+

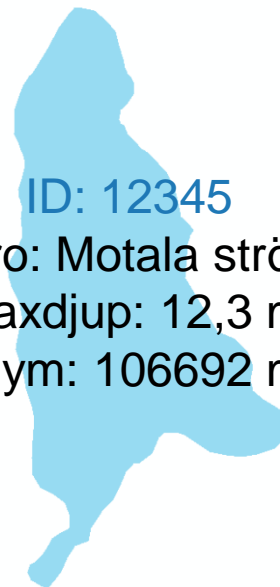
SVAR 10000

ID	12345
Haro	Motala ström
Maxdjup	12,3 m
Volym	106692 m <sup>3</sup>

=

*Produkt*

ID: 12345

Haro: Motala ström  
Maxdjup: 12,3 m  
Volym: 106692 m<sup>3</sup>

SMHI



## **SVAR 10000**

- Bättre beskrivning av vattensystemet
- Uppdaterade kartobjekt
- Mer kvalitetsäkert
- Rätt myndighet ansvara för rätt data
- Snyggt, smart och användbart

**Frågor?**