



## KAMPEN OM FREDSMILEN

Kartan som makt- och kontrollinstrument i 1655 års reduktion

Mats Höglund

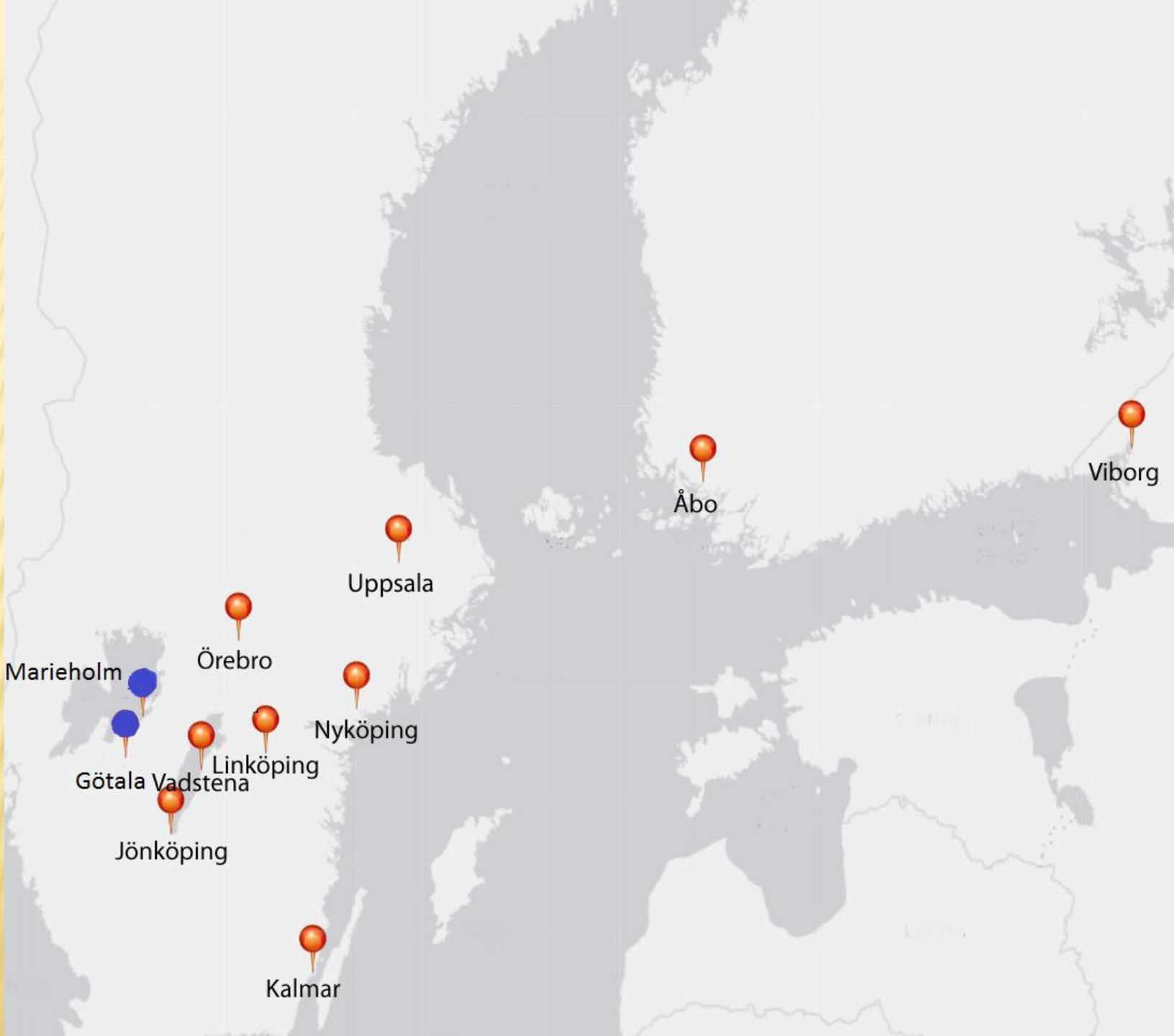
# Syfte:

---

Att ta reda på varför fredsmilskartor upprättades i samband med 1655 års reduktion och vilken funktion dessa kartor hade för statsförvaltningen.





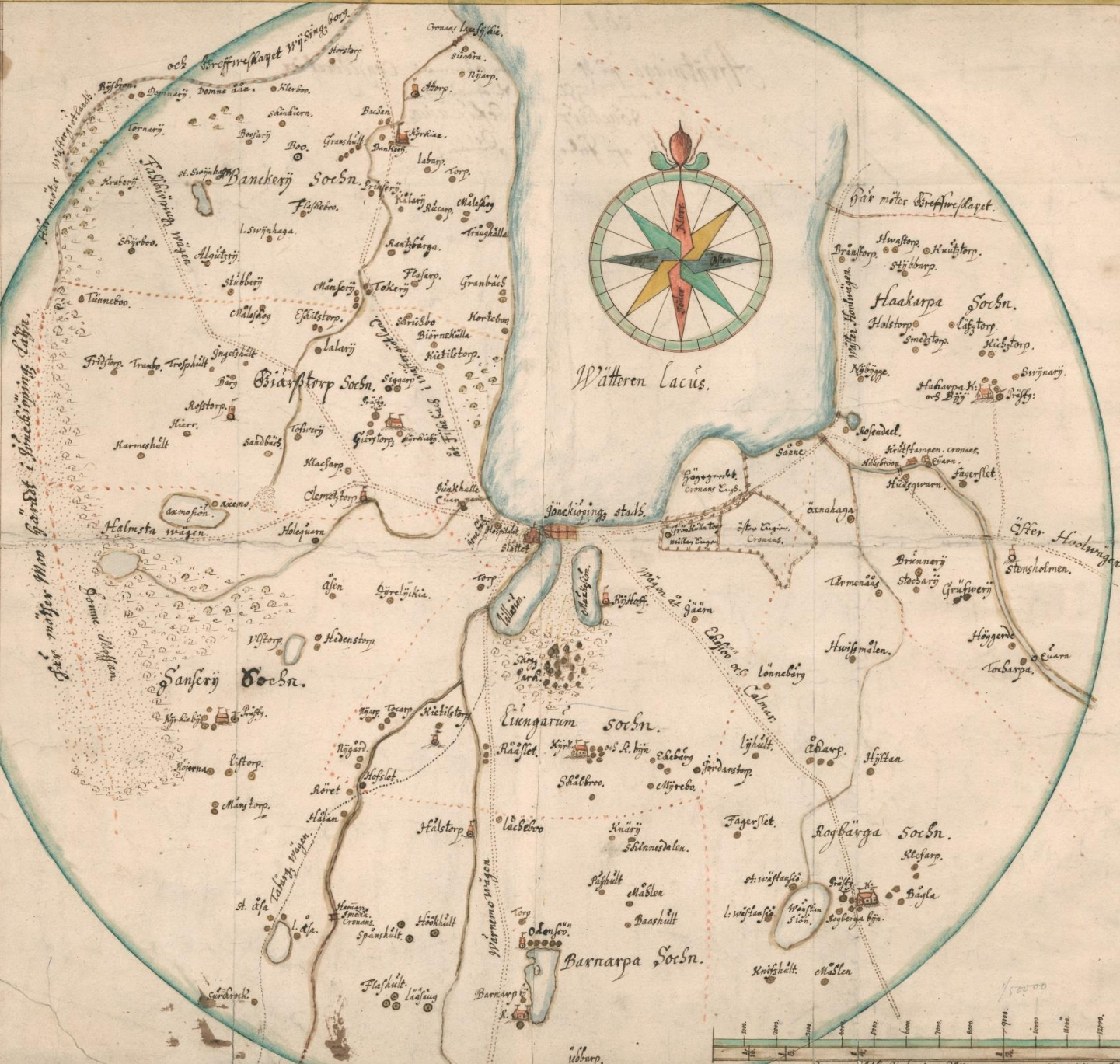


eial Geographisck Aff-  
 ningh på the Godz  
 Händur som Dominia  
 consideration, att wara be-  
 e på een myll när Jone-  
 vings Slätt, zffer alla  
 sägona; och the wägar  
 amma Hjar och Bawlar  
 till och ifrån Slättet eller  
 en; Noga och widsch skijt  
 l och attagitt, Tiler det  
 Reductions Collegij öhrif.  
 Ordre och Befalningh.  
 no 1661. A.F.

Johan Jansson  
 Jurec.

erregårder, Hjar, Bårder,  
 och flere wårdien till  
 Enarar och fiskien, ähna  
 i Swedra häradet, och  
 öfrige Sochnar belägne,  
 öllier. Namnte  
 derij, Hjärstörpa,  
 derij, Ljungarum,  
 arpa, Rongbarga och  
 Rarpa Sochnar.

TUNNÖ  
 Kongl. Landtmätarskyrkan  
 ÅR 1661



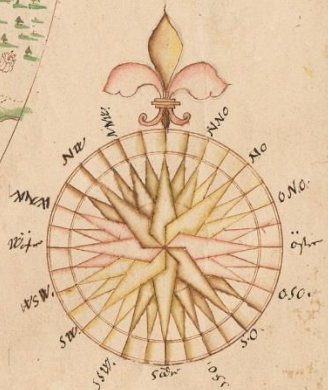
D. 85

Denne ställe höck innehåller een Örnstschijff af 16000 Alnas.

**Uppmätning**  
 Fredriksten 1769  
 År 1769

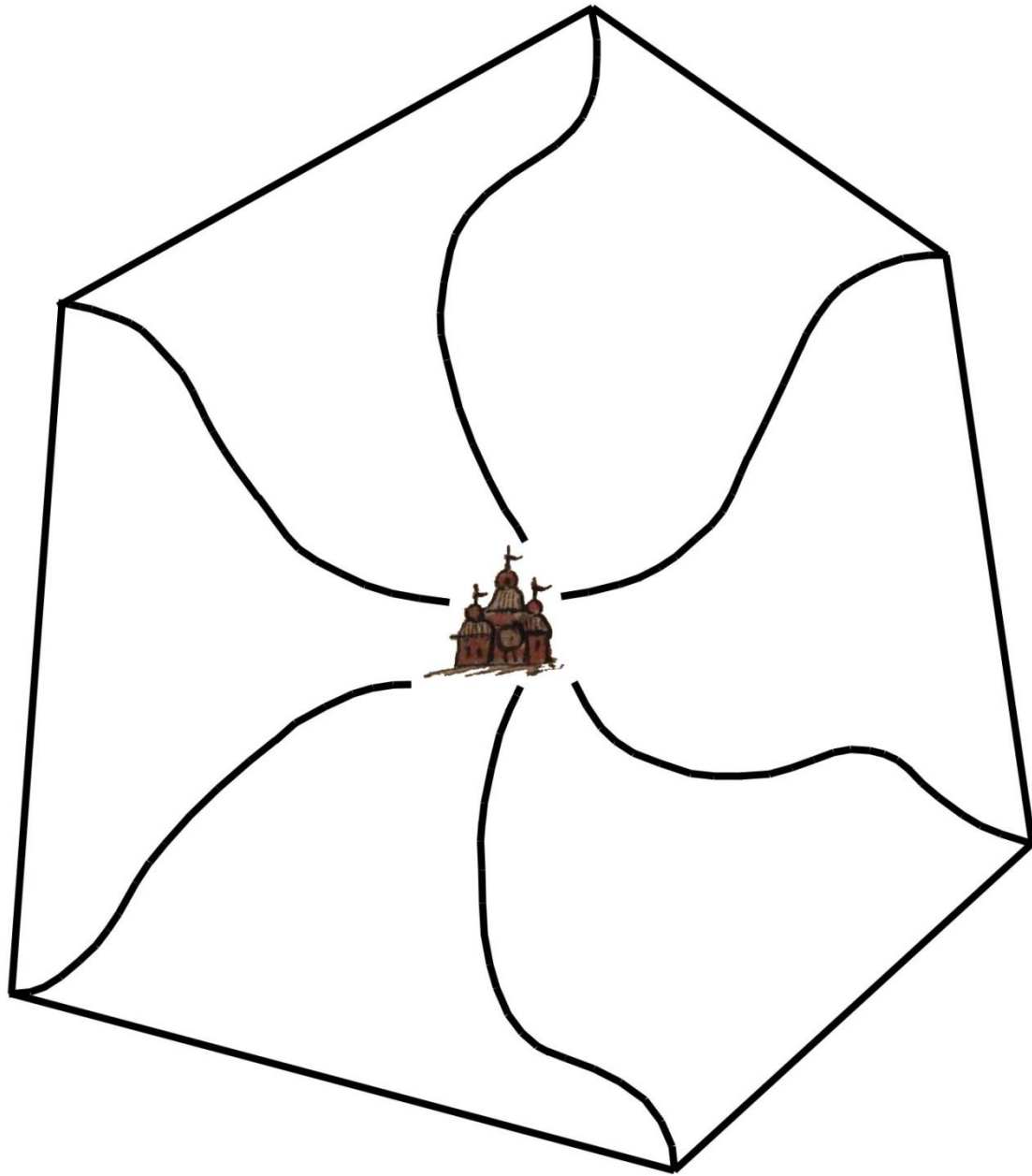
13.

1769

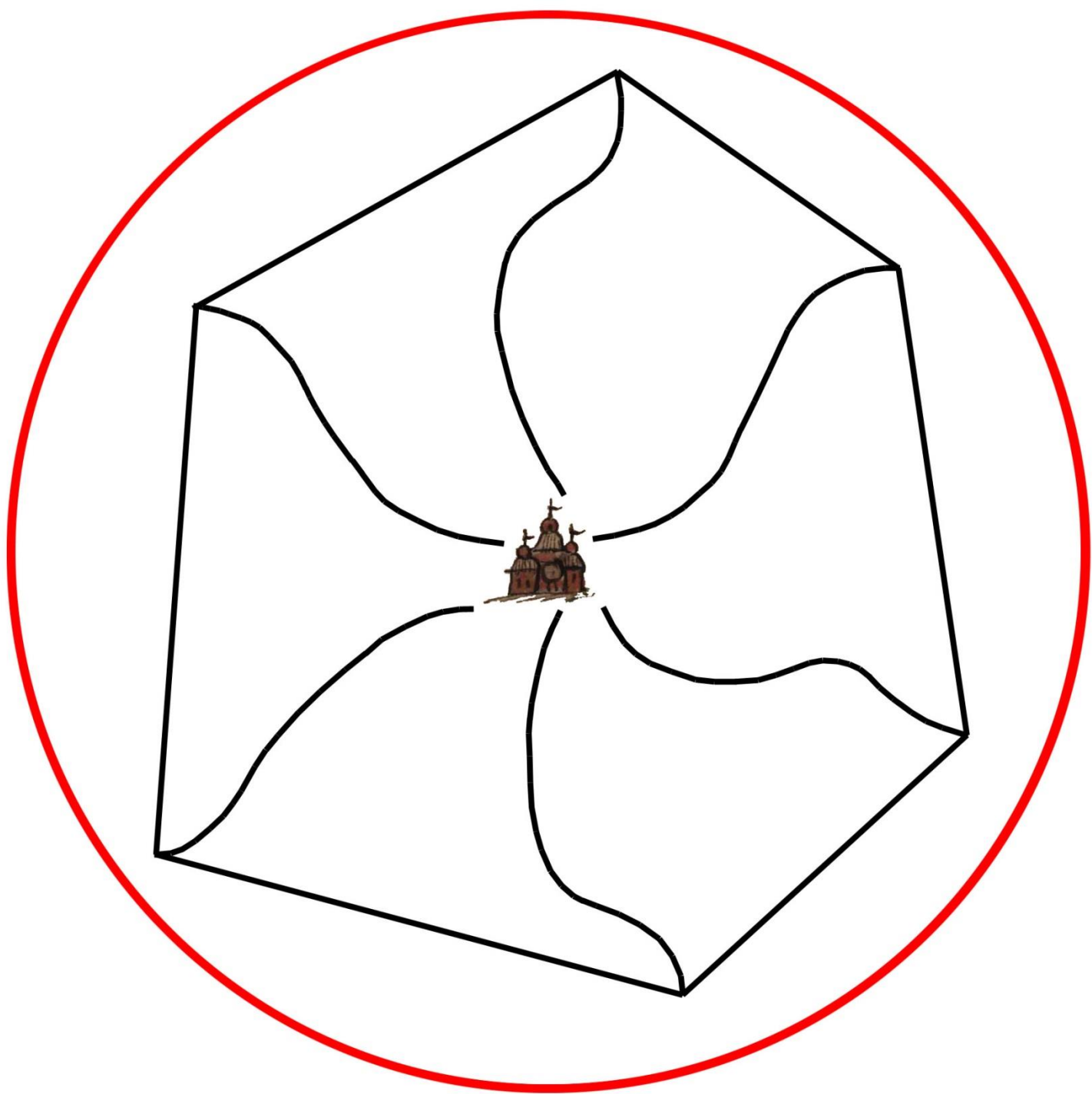


0 1000 2000 3000 4000 5000 6000 7000 8000 9000 10000 11000 12000 13000 14000 15000 16000 17000









# Några resultat:

---

- ✘ Lantmäteriet och användningen av kartor var väl etablerat inom statsförvaltningen vid tiden för 1655 års reduktion
- ✘ Fredsmilskarteringen ska ses som en makt- och kontrollåtgärd – både från krona och adel
- ✘ Fredsmilskarteringen såg olika ut beroende på vem/vilka som var beställare
- ✘ Lantmätarna rättar sig inte efter de nya anvisningarna



---

*“Resolverades att ett bref afgår till landzhöfdingen i Östergjöthlandh Herr Andreas Lilliehöök, förmälände att ingenieuren Rogier inthet haar giordt chartan effter wägarnes lopp uthan angit centrum på torget och gådt linea recta till wäga, hwilket är emot Konglige Maijstätts resolution; Och dher han nu inthet wille straxt förfärdiga henne som hon böör wara effter wägarnes lopp, att Herr landzhöfdingen då tager een annan ingenieur som dhet förrättar hwilken för sitt omack och arbete böör betahlas af Rogiers löhn efter han så obstinat sigh wijsat hafwer.”*

# Notarum Explicatio.

## Geometrice Delineation.

Och Beskrifningh Öfwer Linkö-  
 pingz Fredsmijhl Zagandes Centrum i  
 Konungsgården, och der med gådt på alla  
 mäggar som måst till denne orten Neesa Pläga  
 Raktadt 18000. aeg. på Mijlan både i lijnia  
 Recta som lijnia Curua, Aldeles effter Den  
 Methode som de Högsmälb. Herrar Wihj. Det  
 Kongl. Reductions Collegium föreschriwit  
 Satsna, Och en så mycket sedt oppå Cituatio-  
 nen huru som hon sig i Cirkelen gudaraz  
 Utthan slutit till Mijlernas iudhe Lä-  
 wägrerna.

Åttmät aff Jean De Rogier

Anno 1670.

Städer, Solner Så Heela som  
 Salswa, medh Byjar och Städers Rampus  
 Beskrifningh.

**A** Centrum i Rom **F** Slaka doctn Een **F**

Laga doctn. **L**  
 Guel in am Mijlan. **M**  
 Diarna doctn. **N**  
 Guel in am. **O**  
 walecho Stad **P**  
 Kalarj doctn  
 Guel in am. **O**  
**Stankens St.**  
 Een Deel af Swinsta  
 doctn.  
 Stadsborg of slaklag  
 in am Mijlan  
 Wunnsta 1/2 af akw  
 orkung in am. Idr  
 andyr agonna Wagon.  
 Walsbärgs doctn **P**  
 Cunnings 1/2 adn in  
 in am. Idr andyr  
 agonna Wagon.  
 Stiffsta ut gimda  
 in am. Idr andyr  
 agor Wagon på 1/2  
 mijhl.  
 Offmarby i drgr  
 plifta medh gjofsta  
 båd i akw orkung  
 Ellist gula Wolan  
 Idr am Mijlan.  
 Stäferbo St.



- ✘ 1663 – anvisning om att fredsmilen ska mätas längs med vägarna
- ✘ 1664 – 1670 upprättas totalt 14 fredsmilskartor i hälften av dessa har lantmätaren mätt "linea recta"





ende Character huard

de hafva all  
betyda.

afskrifvat och bekimerat

aff

Evans Konge Måns. Geometer i Östergötlands. Johan de Rogier  
I min älderdomb, äre på det 77:nde. här af i Evons afskillige tieller 5. år  
Anno 1676.